



**Утверждено
Решением Собрания депутатов
муниципального образования «Мезенский муниципальный район»
«18» июня 2020 г. № 145**



**СТРАТЕГИЯ СОЦИАЛЬНО-ЭКОНОМИЧЕСКОГО РАЗВИТИЯ
МЕЗЕНСКОГО МУНИЦИПАЛЬНОГО РАЙОНА
АРХАНГЕЛЬСКОЙ ОБЛАСТИ**

Том 1

**СТРАТЕГИЯ СОЦИАЛЬНО-ЭКОНОМИЧЕСКОГО
РАЗВИТИЯ**

2020 г.

ОГЛАВЛЕНИЕ

Общее положение	4
Раздел 1. КОМПЛЕКСНАЯ ОЦЕНКА СОЦИАЛЬНО-ЭКОНОМИЧЕСКОГО РАЗВИТИЯ МЕЗЕНСКОГО МУНИЦИПАЛЬНОГО РАЙОНА	6
1.1 Общая характеристика Мезенского муниципального района Архангельской области	6
1.1.1 Общие сведения	6
1.1.2 Географическое положение	11
1.1.3 Рельеф местности. Гидрография. Флора и фауна	14
1.1.4 Климатический потенциал	16
1.1.5 Сырьевой, природный потенциал	17
1.2 Анализ демографической ситуации в Мезенском муниципальном районе Архангельской области	19
1.2.1 Демография населения	19
1.2.2 Сфера занятости и уровень дохода населения	23
1.3 Анализ развития экономики Мезенского муниципального района Архангельской области	26
1.3.1 Развитие реального сектора экономики Мезенского района	26
1.3.2 Торговля и услуги	34
1.3.3 Малое и среднее предпринимательство	35
1.3.4 Экономический портрет административного центра Мезенского муниципального района городского поселения Мезенское. Перспективные направления развития экономической инфраструктуры Мезенского муниципального района	37
1.4 Туристический потенциал Мезенского муниципального района	39
1.5 Инвестиционный потенциал Мезенского муниципального района	41
1.6 Анализ развития социальной сферы Мезенского муниципального района ...	48
1.6.1 Социальная сфера	52
1.6.2 Охрана здоровья населения	52
1.6.3 Образование	54
1.6.4 Физическая культура, спорт	57
1.6.5 Молодежная политика	60
1.6.6 Историко-культурный потенциал Мезенского муниципального района	62
1.7 Бюджет муниципального образования	65
1.8 Основные тенденции территориального развития Мезенского муниципального района	70
1.8.1 Особенности расселения и положение в структуре Архангельской области .	70
1.8.2 Градостроительство и землепользование	70
1.8.3 Жилищный фонд и жилищное строительство	71
1.8.4 Развитие инженерной инфраструктуры и жилищно-коммунального хозяйства	72
1.8.5 Транспортная инфраструктура	79
1.8.6 Рекреационные зоны. Дворовые территории и территории общего пользования	84
1.8.7 Общественная безопасность. Экология	84
1.8.8 Развитие гражданского общества	87
1.9 Оценка влияния соседних муниципальных районов и городских округов Архангельской области на развитие Мезенского муниципального района ...	88
1.10 Оценка роли и места Мезенского муниципального района в социально-	

	экономическом развитии Архангельской области	88
1.11	Анализ интересантов и их вклада в социально-экономическое развитие Мезенского муниципального района	90
1.12	Анализ базового потенциала Мезенского муниципального района	91
1.13	Конкурентные преимущества и потенциал социально-экономического развития Мезенского муниципального района	96
Раздел 2.	Сценарии социально-экономического развития Мезенского муниципального района	97
2.1	Сценарий №1 – «Сценарий сохранения достигнутого»	98
2.2	Сценарий №2 – «Сценарий планомерного достижения целевых показателей»	98
2.3	Сценарий №3 – «Сценарий инновационного развития»	99
2.4	Сравнительный анализ вариантов стратегий. Выбор целевого сценария стратегии	100
Раздел 3.	Стратегическая цель, цели и задачи социально-экономического развития Мезенского муниципального района. Ожидаемые результаты реализации стратегии	109
3.1	Система целей, задач, целевых индикаторов (показателей реализации) стратегии	109
3.2	Стратегические направления развития Мезенского муниципального района	113
3.2.1	Стратегическое направление (СН-1) «Развитие человеческого капитала»	113
3.2.2	Стратегическое направление (СН-2) «Развитие экономического потенциала»	116
3.2.3	Стратегическое направление (СН-3) «Развитие инженерной инфраструктуры и жилищно-коммунального хозяйства»	119
3.3.4	Стратегическое направление (СН-4) «Развитие транспортной инфраструктуры»	124
3.3.5	Стратегическое направление (СН-5) «Экология. Благоустроенная городская среда. Рекреационные зоны»	126
3.3.6	Стратегическое направление (СН-6) «Безопасность»	128
3.3.7.	Стратегическое направление (СН-7) «Развитие гражданского общества»	130
3.3.8	Стратегическое направление (СН-8) «Градостроительство. Землепользование	132
Раздел 4.	Пространственное развитие Мезенского муниципального района	136
Раздел 5.	Оценка ресурсов, необходимых для реализации Стратегии	144
5.1	Оценка финансовых ресурсов, необходимых для реализации Стратегии	144
5.2	Оценка иных ресурсов, необходимых для реализации Стратегии	144
Раздел 6.	Система управления, контроля и мониторинга реализации Стратегии	145
6.1	Сроки и этапы реализации Стратегии	145
6.2	Система управления реализацией Стратегии	146
6.3	Механизмы реализации Стратегии	146
6.3.1	Механизм планирования	146
6.3.2	Финансово-экономический механизм	147
6.3.3	Нормативно-правовой механизм	147
6.3.4	Организационно-управленческий механизм	147
6.3.5	Информационно-коммуникативный механизм	147
6.4	Система мониторинга и контроля за Стратегией	148
6.5	Инструменты реализации Стратегии	151
6.6	Информация о муниципальных программах, утверждаемых в целях реализации Стратегии	151

ОБЩИЕ ПОЛОЖЕНИЯ

Мезенский муниципальный район, являясь частью открытой экономической и социальной системы Архангельской области, вырабатывает и реализует социально-экономическую политику в едином экономическом и правовом пространстве Архангельской области и Российской Федерации.

Стратегия социально-экономического развития Мезенского муниципального района (далее – Стратегия) является основным документом стратегического планирования для муниципального района, определяющим цели и задачи муниципального управления социального и экономического развития Мезенского муниципального района на долгосрочный период.

Стратегия разработана в соответствии с основными существующими в настоящее время документами стратегического планирования, принятыми на федеральном, региональном, муниципальном уровнях:

- Федеральный закон от 28 июня 2014 года №172 - ФЗ «О стратегическом планировании в Российской Федерации»;
- Федеральный закон от 6 октября 2003 года №131-ФЗ «Об общих принципах организации местного самоуправления в Российской Федерации»;
- Указ Президента Российской Федерации от 7 мая 2018 года №204 «О национальных целях и стратегических задачах развития Российской Федерации на период до 2024 года»;
- Стратегия пространственного развития Российской Федерации на период до 2025 года, утвержденная распоряжением Правительства Российской Федерации от 13 февраля 2019 года №207-р;
- Закон Архангельской области от 29 июня 2015 года №296-18-ОЗ «О стратегическом планировании в Архангельской области».
- Закон Архангельской области от 18.02.2019 года №57-5-ОЗ «Об утверждении Стратегии социально-экономического развития Архангельской области до 2035 года»;
- Решение Собрания депутатов МО «Мезенский муниципальный район» от 25.06.2015 года №1 36 «Об утверждении схемы территориального планирования Мезенского муниципального района» (до 2035 года).
- Постановление администрации Мезенского муниципального района Архангельской области от 29.12.2018 «657 «О разработке Стратегии социально-экономического Мезенского муниципального района на период до 2035 года».

Стратегия содержит анализ текущего социально-экономического состояния района, цели и задачи долгосрочного развития, краткое описание стратегических приоритетов и программ, перспективы пространственного развития муниципального района и выбор механизмов реализации Стратегии.

Стратегия с целевыми ориентирами до 2035 года ориентирована на долгосрочную перспективу и гибкий подход к достижению поставленных целей в зависимости от социально-экономических условий. Основные принципы стратегического планирования в муниципальном районе:

- интеграция развития Мезенского муниципального района в социально-экономические и социокультурные процессы, протекающие в Архангельской области, Российской Федерации;
- ориентация не на совокупность отдельных мероприятий, а на системный характер планируемых преобразований, сохраняющий целостный образ района и предполагающий выбор наиболее эффективных альтернатив из всего многообразия потенциальных вариантов достижения поставленных целей;
- учет интересов различных категорий населения во избежание потенциальных конфликтов;

- активное привлечение творческого потенциала населения в процесс разработки и реализации Стратегии;

- предоставление возможности населению, всем общественным силам, представителям всех хозяйствующих структур принимать участие в выборе стратегических решений и их успешной реализации;

- стремление к оптимальному сочетанию экономической эффективности и социальной направленности приоритетных направлений развития района.

В процессе реализации Стратегия может корректироваться с учетом изменений, происходящих во внешней и внутренней среде.

В целях разработки стратегии в администрации Мезенского муниципального района была создана рабочая группа. В состав рабочей группы, возглавляемой главой администрации Мезенского муниципального района вошли руководители структурных подразделений администрации Мезенского муниципального района, Собрания депутатов Мезенского муниципального района, привлеченные организации и специалисты.

Раздел 1.

КОМПЛЕКСНАЯ ОЦЕНКА СОЦИАЛЬНО- ЭКОНОМИЧЕСКОГО РАЗВИТИЯ МУНИЦИПАЛЬНОГО ОБРАЗОВАНИЯ

1.1. ОБЩАЯ ХАРАКТЕРИСТИКА МЕЗЕНСКОГО МУНИЦИПАЛЬНОГО РАЙОНА АРХАНГЕЛЬСКОЙ ОБЛАСТИ

1.1.1. ОБЩИЕ СВЕДЕНИЯ

Мезенский район – административно-территориальная единица (район) и муниципальное образование (муниципальный район) в составе Архангельской области Российской Федерации.

Административный центр – город Мезень, расположенный на расстоянии 390 км от Архангельска, на правом берегу реки Мезени при впадении в нее реки Тovy, в 45 км от Белого моря. Географические координаты - 65°51' с. ш. 44°14' в. д. Высота центра – 20 м. Площадь – 6 км². Напротив Мезени находится поселок Каменка. Имеет аэропорт Мезень, который используется для связи с областным центром и населенными пунктами района. Постоянное, за исключением весенней и осенней распутицы, автомобильное сообщение действует с 2008 года.

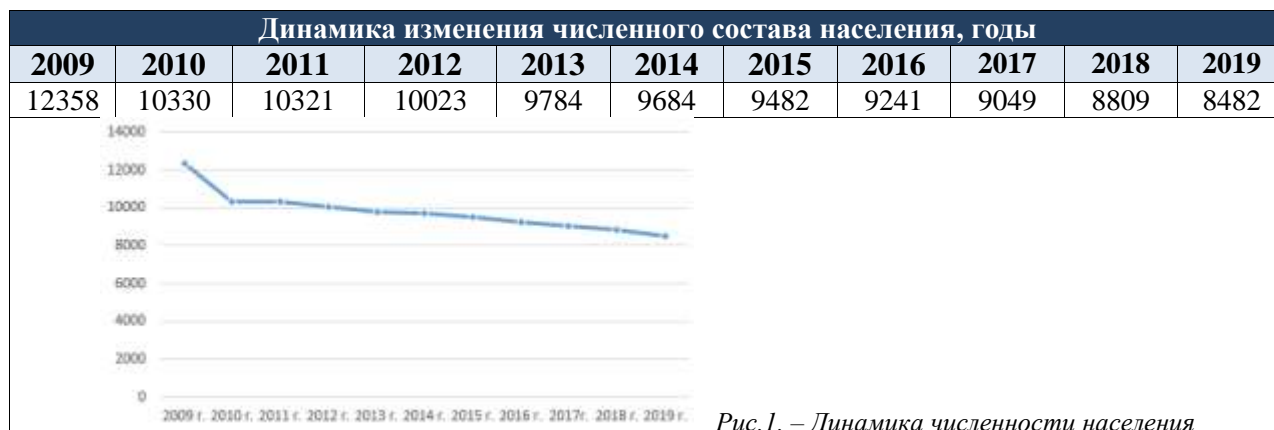
Район основан в 1929 году в составе Северного края РСФСР. Постановлением Президиума ВЦИК от 10.02.1934 г к Ненецкому округу был причислен Несский сельсовет Мезенского района. В 1945 г. Карьепольский и Совпольский сельсоветы были переданы из Пинежского района в состав Мезенского района.

Действующие границы Мезенского муниципального района установлены законом Архангельской области от 23.09.2004 г.

Плотность населения – 0,26 чел/км². В городских условиях (г.Мезень и пгт.Каменка) проживает 59,17% населения района.

Динамика численности населения за период 2002 - 2019 годы представлена в табл.1, на рис.1. Население по состоянию на 01.01.2019 г. составляет 8482 человек.

Таблица 1.



В состав Мезенского муниципального района входит 12 муниципальных образований, в том числе 2 городских поселения (г. Мезень, и пгт. Каменское) и 10 сельских поселений. В Мезенском районе – 54 населенных пункта (см. табл.2). Краткая характеристика городских поселений Мезенского района представлена в табл.3.

Таблица 2.

№	Муниципальное образование	Адм.центр	Количество н.п.	Население, чел. 2017 г.	Площадь, км ²	№№	Населенный пункт	Тип	Население, чел. 2014 г.	Население, чел. 2019 г.
Городские поселения:										
1.	Каменское	р.п. Каменка	7	2 080	1126,0	1.1	Затон	поселок	0	-
						1.2	Коршаково	поселок	0	-
						1.3	Морозилка	поселок	0	13 (2018 г.)
						1.4	Окуловский	поселок	0	-
						1.5	Петровка	деревня	0	-
						1.6	Чеца	деревня	0	-
						1.7	Каменка	рабочий поселок	2067	2007 (2018 г.)
2.	Мезенское	г.Мезень	6	3 568	1057,0	2.1	Бор	деревня	0	
						2.2	Заакакурье	деревня	73	
						2.3	Заозерье	деревня	106	
						2.4	Лампожня	деревня	116	
						2.5	Мезень	город	3287	3287 (2017 г.)
						2.6	Сёмжа	деревня	5	
Сельские поселения:										
3.	Быченское	д.Бычьё	8	476	3230,50	3.1	Баковская	деревня	33	
						3.2	Бычьё	деревня	507	
						3.3	Езевец	деревня	54	
						3.4	Елкино	деревня	26	
						3.5	Калино	деревня	45	
						3.6	Лобан	деревня	6	
						3.7	Мосеево	деревня	79	
						3.8	Сафоново	деревня	149	
4.	Долгощельское	с.Долгощелье	3	750	2389,0	4.1	Долгощелье	село	617	
						4.2	Маяк Абрамовский	населенный пункт	0	
						4.3	Нижа	деревня	0	
5.	Дорогорское	с.Дорогорское	3	441	604,9	5.1	Дорогорское	село	490	
						5.2	Кижма	деревня	134	

						5.3	Тимощелье	деревня	0	
6.	Жердское	с.Жердь	5	130	279,9	6.1	Жердь	село	185	
						6.2	Жукова	деревня	0	
						6.3	Петрова	деревня	7	
						6.4	Усть-Няфта	деревня	1	
						6.5	Усть-Пёза	деревня	6	
7.	Козьмогородское	д.Козьмогородское	5	193	763,7	7.1	Березник	деревня	92	
						7.2	Кильца	деревня	76	
						7.3	Козьмогородское	деревня	130	
						7.4	Печище	деревня	7	
						7.5	Погорелец	деревня	42	
8.	Койденское	с.Койда	4	478	2364,0	8.1	Койда	село	367	
						8.2	Майда	деревня	90	
						8.3	Маяк Вороновский	населенный пункт	0	
						8.4	Моржовец	село	0	
9.	Ручьевское	с.Ручьи	3	280	3072,0	9.1	Инцы	деревня	6	
						9.2	Мегра	деревня	39	
						9.3	Ручьи	село	225	
10.	Совпольское	д.Чижгора	4	228	3821,0	10.1	Карьеполье	деревня	122	
						10.2	Совполье	деревня	39	
						10.3	Соколово	деревня	10	
						10.4	Чижгора	деревня	195	
11.	Соянское	д.Сояна	2	260	4463,0	11.1	Кепино	поселок	0	
						11.2	Сояна	деревня	401	
12.	Целегорское	д.Целегора	4	168	541,0	12.1	Азаполье	деревня	112	
						12.2	Мелогора	деревня	53	
						12.3	Целегора	деревня	74	
						12.4	Черсова	деревня	0	

Таблица 3.

г. Мезень – административный центр Мезенского муниципального района, город (с 1780 г.). Находится в пограничной зоне.									
Численность населения	Численность населения								
	1856 ^[5]	1897 ^[5]	1913 ^[5]	1926 ^[5]	1931 ^[5]	1939 ^[5]	1959 ^[5]	1970 ^[7]	1979 ^[8]
	1500	↗1800	↗3800	↘2900	↗3200	↗3900	↗4077	↗4236	↗4812
	1989 ^[9]	1992 ^[10]	1996 ^[5]	1998 ^[5]	2000 ^[5]	2001 ^[5]	2002 ^[11]	2003 ^[5]	2005 ^[5]
	↗4968	↗5100	↘4900	↘4700	↘4500	↘4500	↘3863	↗3900	↘3800
	2006 ^[5]	2007 ^[5]	2008 ^[12]	2009 ^[13]	2010 ^[14]	2011 ^[15]	2012 ^[16]	2013 ^[17]	2014 ^[18]
	↘3800	↘3800	↘3800	↘3769	↘3575	↗3599	↘3490	↘3419	↘3353
	2015 ^[19]	2016 ^[20]	2017 ^[1]						
	↘3352	↘3325	↘3287						
Историческая справка	<p>Мезень была основана в XVII веке на месте Окладниковой (Большой) слободы (Соколья Нова) и Кузнецовой (Малой) слободы Мезенского уезда. Первым поселился тут новгородский боярин Окладников с сыновьями, первое упоминание о поселении относится к 1545 году. Служила местом ссылки. Так, в 1664-1666 годах в Мезени содержался известный расколучитель протопоп Аввакум, а в 1680-1682 – опальный боярин Артамон Сергеевич Матвеев. С 1708 года по 1780 год – в составе Архангелогородской губернии. Преобразована в город указом Екатерины II от 25 января по ст. стилю 1780 года в составе Архангельской области Вологодского наместничества. С 1784 года Мезень находилась в составе Архангельского наместничества, с 1796 года по 1929 год — в составе Архангельской губернии.</p> <p>В XVIII—XIX веках Мезень сохраняла старинный бытовой уклад: вдоль реки тянулась одна длинная улица с деревенскими избами по обеим сторонам, с двумя бревенчатыми церквями и множеством ветряных мельниц на окраине.</p> <p>В 1790-е годы в казённых зданиях располагалась Нижняя воеводская канцелярия, где находились городской магистрат и словесный суд. В бывшем воеводском доме поселился мезенский городничий. В городе выделилась прослойка зажиточных людей (купцов II гильдии — два, купцов III гильдии — 58, мещан — 583). В 1802 году Мезень была записана в число штатных городских поселений Архангельской губернии. В это время в городе было три церкви. Появилось две площади, а жилой массив был разбит на десять улиц и переулков. В центре города стоял присутственный казённый дом, а вдоль реки располагались 208 частных жилых деревянных строений.</p> <p>Интересное замечание о части нравов мезенского чиновничества середины XIX века оставил литератор С. В. Максимов в своей книге «Год на Севере», посетивший Мезень в 1856 году. Если в других городах губернии, писал автор, местное чиновничество в свободное время худо-бедно устраивало танцы, то: «В Мезени танцев нет: карты, и ещё раз карты поглотили там всё свободное от службы время».</p> <p>В сентябре 1859 год в Мезени был построен Богоявленский храм на средства Стефана Шевкуненко. В 1894 году церковь была обновлена на средства состоятельного мезенского купца Ивана Ефремовича Ружникова.</p> <p>Мезень стала родиной многих моряков-землепроходцев, участников полярных экспедиций. В разное время здесь находились в ссылке Аввакум Петров, П. А. Моисеенко, Александр Серафимович, В. А. Шелгунов, И. Ф. Арманд, К. Е. Ворошилов, С. Н. Марков и другие.</p> <p>В 1929 году в Мезени на базе мелиоративного товарищества был создан сельскохозяйственный колхоз имени 12-й годовщины Октябрьской</p>								

	революции, а также рыболовецкий колхоз имени 3-й пятилетки. В 1929 году Мезень стала административным центром Мезенского района в Северном крае, с 1936 года — в Северной области, с 1937 года — в Архангельской области. С 2006 года является также административным центром Мезенского городского поселения.																																										
Экономика	В районе находится портопункт Кривка морского порта Мезень, расположенного на левом берегу реки, в 7 км от города, в поселке Каменка. Город Мезень известен как центр народного промысла – мезенской росписи по дереву, а также как одно из мест, где выпекают традиционные пряники – мезенские козули (фигуры животных, птиц), черный пряник, готовится кофе по-мезенски. «Брендами» являются: мезенская порода лошадей. В д.Кимжа расположена Одигитриевская церковь, в районе имеются самые северные мельницы.																																										
Транспорт	Аэропорт Мезень находится в 3 км от центра города. Круглогодично совершаются прямые авиарейсы ОАО «2-й Архангельский объединенный авиаотряд» из аэропорта «Васьково» по маршруту Васьково-Мезень-Васьково. Они выполняются на самолетах Л-410 (около 17 посадочных мест). Также из данного аэропорта вышеназванной компанией осуществляются рейсы в населенные пункты Ручьи, Койда, Долгощелье, Сояна, Сафоново на самолетах Ан-2 и вертолетах Ми-8. Действует один маршрут городского автобуса (№1) «Город – Аэропорт». Перевозчик: МКУ «Хозяйственная служба» администрации МО «Мезенский район».																																										
Радио	68,48 Радио России/ Радио Поморье																																										
Телевидение	Цифровое телевидение.																																										
Телекоммуникации	В городе действуют 4 оператора сотовой связи стандарта GSM: «Мегафон», МТС, «Билайн», ТЕЛЕ-2.																																										
пгт.Каменка - поселок городского типа в Мезенском районе Архангельской области. Административный центр Каменского городского поселения.																																											
Численность населения. Историческая справка. Достопримечательности.	<table border="1"> <thead> <tr> <th colspan="6">Численность населения</th> </tr> <tr> <th>1959^[4]</th> <th>1970^[5]</th> <th>1979^[6]</th> <th>1989^[7]</th> <th>2002^[8]</th> <th>2009^[9]</th> </tr> </thead> <tbody> <tr> <td>6020</td> <td>↗6898</td> <td>↘5817</td> <td>↘5083</td> <td>↘3387</td> <td>↘3091</td> </tr> <tr> <td>2010^[10]</td> <td>2011^[11]</td> <td>2012^[12]</td> <td>2013^[13]</td> <td>2014^[14]</td> <td>2015^[15]</td> </tr> <tr> <td>↘2582</td> <td>↘2571</td> <td>↘2479</td> <td>↘2381</td> <td>↘2304</td> <td>↘2212</td> </tr> <tr> <td>2016^[16]</td> <td>2017^[1]</td> <td></td> <td></td> <td></td> <td></td> </tr> <tr> <td>↘2139</td> <td>↘2067</td> <td></td> <td></td> <td></td> <td></td> </tr> </tbody> </table> <p><i>Историческая справка:</i> Основан в 1882 году. Статус поселка городского типа с 1938 года. Образует Каменское городское поселение с 2006 года.</p> <p><i>Достопримечательности:</i></p> <p><u>Памятники:</u> Памятник жертвам интервенции, мемориальный комплекс.</p>	Численность населения						1959 ^[4]	1970 ^[5]	1979 ^[6]	1989 ^[7]	2002 ^[8]	2009 ^[9]	6020	↗6898	↘5817	↘5083	↘3387	↘3091	2010 ^[10]	2011 ^[11]	2012 ^[12]	2013 ^[13]	2014 ^[14]	2015 ^[15]	↘2582	↘2571	↘2479	↘2381	↘2304	↘2212	2016 ^[16]	2017 ^[1]					↘2139	↘2067				
Численность населения																																											
1959 ^[4]	1970 ^[5]	1979 ^[6]	1989 ^[7]	2002 ^[8]	2009 ^[9]																																						
6020	↗6898	↘5817	↘5083	↘3387	↘3091																																						
2010 ^[10]	2011 ^[11]	2012 ^[12]	2013 ^[13]	2014 ^[14]	2015 ^[15]																																						
↘2582	↘2571	↘2479	↘2381	↘2304	↘2212																																						
2016 ^[16]	2017 ^[1]																																										
↘2139	↘2067																																										
Экономика	Магазины, морской порт Мезень, больница, детский сад, школа, филиал Школы искусств																																										
Культура	Дом культуры, библиотека																																										
Радио	68,48 Радио России/ Радио Поморье																																										
Телевидение	Цифровое телевидение																																										
Телекоммуникации	В поселке действуют 4 оператора сотовой связи стандарта GSM: «Мегафон», МТС, «Билайн» и ТЕЛЕ-2.																																										

1.1.2. ГЕОГРАФИЧЕСКОЕ ПОЛОЖЕНИЕ

Мезенский муниципальный район относится к районам Крайнего Севера (см. рис.2), расположен на севере Архангельской области, площадь его территории - 34 410,021 км² или 6% площади территории Архангельской области (самый большой по площади район области). Протяженность района с запада на восток – 360 км, с севера на юг – 130 км. Часовой пояс – MSK (UTC+ 3).

Граничит:

- на юго-западе с Приморским районом;
- на юге с Пинежским районом;
- на юго-востоке с Лешуконским районом;
- на северо-востоке с Ненецким автономным округом;
- на востоке с Усть-Цилемским районом республики Коми.

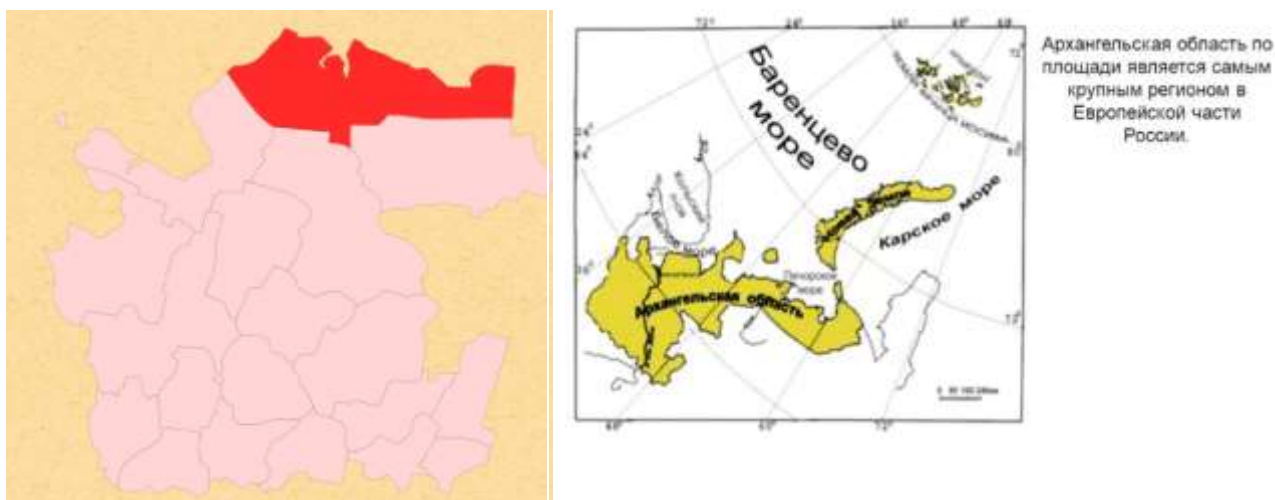


Рис.2. – Месторасположение Мезенского муниципального района в структуре Архангельской области

Северная и северо-западная часть района расположена на побережье Белого моря. В состав района входят также остров Моржовец Белого моря, расположенный за полярным кругом. Самая северная материковая точка района – мыс Воронов, расположен вблизи Северного полярного круга (см. рис. 3). Ближайшие крупные населенные пункты представлены на рис.4-5.



Рис.3. – Местоположение Мезенского муниципального района относительно побережья Белого моря и ближайших крупных населенных пунктов



Рис. 4. – Крупные населенные пункты Мезенского муниципального района

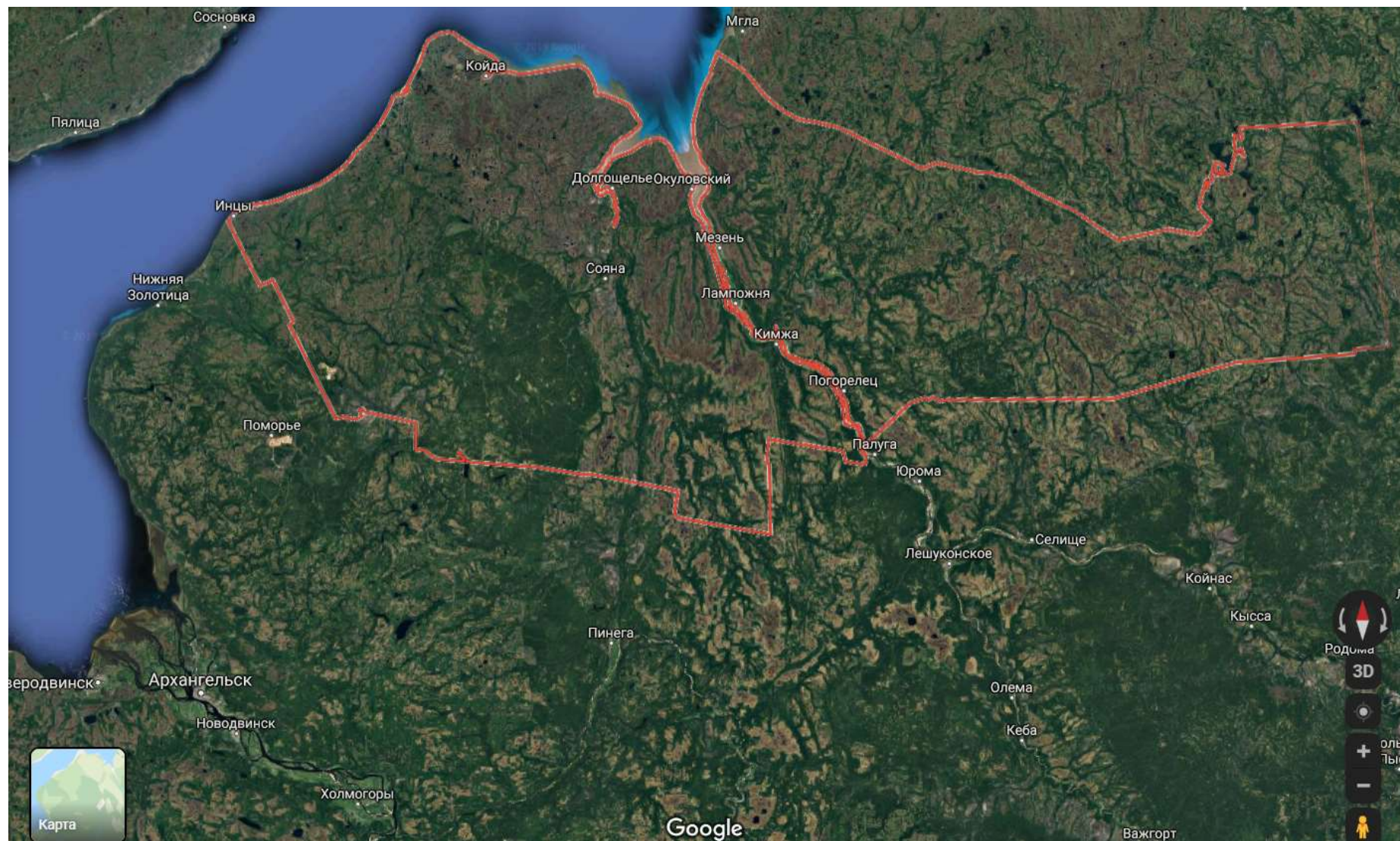


Рис.5. – Вид на Мезенский муниципальный район и его удаленность от областного центра г. Архангельск со спутника

Вывод:

Мезенский район обладает выгодным географическим положением. Являясь самой северной материковой частью Архангельской области (островная зона района расположена за границей полярного круга), он имеет прямой выход к морским просторам и ресурсам (водным, культурно-историческим, сырьевым и т. д.) Арктики, может служить базой проведения научных исследований и освоения территорий Крайнего Севера. Наличие на его территории морского порта позволяет осуществлять водным путем доставку крупногабаритных грузов (оборудования, строительных материалов и конструкций, и т.д.), необходимых для развития Крайнего Севера и обеспечения жизнедеятельности района. Имеющаяся малая авиация обеспечивает регулярное прямое авиационное сообщение «Мезень – Архангельск», а также между населенными пунктами района.

Территория Мезенского района входит в состав сухопутных территорий Арктической зоны Российской Федерации, утвержденных Указом Президента Российской Федерации от 2 мая 2014 года №296.

1.1.3. РЕЛЬЕФ МЕСТНОСТИ. ГИДРОГРАФИЯ. ФЛОРА И ФАУНА

Рельеф Мезенского муниципального района в основном равнинный. Особенностью его является наличие Беломорско-Кулойского плато на западе и юго-западе района (170 тыс. га) и высоких мореных гряд на востоке, севернее д. Мосеево на реке Пеза. На территории плато в 1983 г. создан Соянский биологический заказник, площадь которого составляет 197 187 га. 47% территории района занято болотами.

Неотъемлемым элементом ландшафта района являются реки и озера, а на севере - Белое море. Зимой море покрывается льдом. В Мезенском районе самые большие в Белом море и одни из самых высоких в Европе приливы. В устье реки Мезени во время прилива вода поднимается до 10 метров, в Мезенском морском порту (40 км от моря) - до 6 метров.

Морские приливы являются важнейшей особенностью всех рек, впадающих в Белое море и Мезенский залив. Они дважды в сутки поворачивают их течение вспять и движутся со скоростью до двух метров в секунду. Величина прилива зависит от фазы луны и скорости нагонного ветра, дующего с моря. На реке Мезени максимальные приливы ощущаются до 80 км от устья. Мезенский морской порт может принимать морские суда только во время прилива.

Основные реки – Мезень, Кулой (впадает в Мезенскую губу Белого моря), Койда, Мегра, Пеша, Сояна, Ручьи, Семжа, Пёза, Кимжа, Сова, Уильца, Немнюга, Нижа, Ёрна, Кепина. Наиболее крупные из которых - Мезень с притоком Пеза, Кулой с притоком Сояна, Ручьи, Мегра, Койда.

Характерной особенностью рек Мезенского района является извилистость русла, переменная скорость течения из-за перекатов и участков, где реки расширяются, теряют скорость и образуют как бы узкие и длинные озера.

Всего на территории района находится около 280 озер, их общая площадь около 150 тысяч гектаров.

Большинство озер имеют небольшие размеры, удалены от населенных пунктов и поэтому мало доступны. Самые большие озера в Варшинской системе (в верховьях реки Пеза, на границе с Ненецким автономным округом).

Леса занимают 46% площади района. Из общей площади леса: еловые занимают 66,8%, 22,7% - сосновые, 9,1% - березовые, 1,3% - лиственные.

Прибрежная полоса леса вдоль Белого моря прикрывает материковую часть от холодных воздушных масс с Белого и Баренцева морей.

Панорамное изображение территории Мезенского района представлено на рис.6.



Рис.6. – Панорамное изображение рельефа Мезенского района

Животный мир разнообразен. Мезенский залив мелководен и сильно опреснен, животный мир в нем более беден, чем в других частях Белого моря. В прибрежных водах обитают морские рыбы: навага, корюшка, камбала, сельдь, пинагор, сайка, кумжа, треска и другие.

В 50-60 годы была произведена акклиматизация горбуши. Жемчужиной мезенских прибрежных вод и рек является семга.

В водоемах района обитает более 30 видов рыбы. Это - щука, хариус, окунь, сиг, язь, пелядь, лещ, елец, ряпушка, налим, ерш, плотва и другие. Из морских млекопитающих обитают гренландский тюлень, нерпа, морской заяц, белуха. Обитает большое количество видов млекопитающих. Разнообразен список хищников: куница, горностаи, норка, выдра, рысь, волк, росомаха, лисица, барсук. Из парнокопытных в лесах обитает лось, зимой мигрирует северный олень. Оба животных - объекты промысла. В последние годы самостоятельно расселился кабан. Большая часть птиц, обитающих в районе, перелетные. Это гуси, утки, лебеди, журавли и другие. Постоянно обитает в регионе боровая дичь: глухари, тетерева, рябчики, куропатки. На них разрешена охота.

Вывод: Территория привлекательна для активного отдыха и туристической деятельности (водный, конный, пеший, научно-познавательный, исторический туризм, охота и рыбалка, зимние виды спорта, реконструкция реальных и фэнтезийных событий, рекреационный семейный отдых, др.).

1.1.4. КЛИМАТИЧЕСКИЙ ПОТЕНЦИАЛ

Климатические условия района суровы. Климат района определяется близостью к Арктическому региону и Белому морю. Большое воздействие оказывают атлантические и арктические воздушные потоки, обуславливая частую изменчивость погоды.

Мезенский район относится к районам Крайнего Севера и расположен близ границ умеренного и субарктического климатических поясов зон тайги и лесотундры.

Средняя температура самого теплого месяца (июля) менее **15** градусов. Однако за последние **5** лет летние ночные заморозки наблюдаются реже чем в Архангельске, а жаркие дни – чаще. Данные о погодных условиях отражены на рис.7-8.

- Среднегодовая температура воздуха — $-0,7$ °C
- Относительная влажность воздуха — 81,3 %
- Средняя скорость ветра — 3,7 м/с

Климат Мезени													
Показатель	Янв.	Фев.	Март	Апр.	Май	Июнь	Июль	Авг.	Сен.	Окт.	Нояб.	Дек.	Год
Абсолютный максимум, °C	8,8	5,0	11,7	22,8	29,6	31,6	36,9	32,2	26,2	20,0	9,2	8,0	36,9
Средний максимум, °C	-11,9	-10,5	-3,9	2,2	8,6	15,4	19,3	16,2	10,5	2,8	-4,2	-8,7	3,0
Средняя температура, °C	-14,9	-13,6	-7,6	-1,9	4,1	10,7	14,5	12,0	7,1	0,3	-6,4	-11,4	-0,7
Средний минимум, °C	-19,1	-17,6	-12,1	-6,6	-0,2	5,6	9,4	7,7	3,8	-2,3	-9,6	-15,2	-4,8
Абсолютный минимум, °C	-46,3	-42,8	-37,8	-27	-15	-4	-8	-3	-8,8	-23,9	-37,2	-45	-46,3
Норма осадков, мм	35	30	29	34	33	45	63	78	61	49	40	34	532

Источник: Мезень, Российская федерация.

Рис.7. – Данные о погодных условиях в Мезенском муниципальном районе (г.Мезень)

Республика, край, область, пункт	Температура воздуха наиболее холодных суток, °С, обеспеченностью				Температура воздуха наиболее холодных пятидневки, °С, обеспеченностью		Температура воздуха, °С, обеспеченностью 0,94	Абсолютная минимальная температура воздуха, °С	Средняя суточная амплитуда температуры воздуха наиболее холодного месяца	Продолжительность, сут., и средняя температура воздуха, °С, периода со средней суточной температурой воздуха						Средняя месячная относительная влажность воздуха в наиболее холодного месяца, %	Средняя месячная влажность воздуха в 15 ч наиболее холодного месяца	Количество осадков за ноябрь - март	Преобладающее направление ветра за декабрь - февраль	Максимальная средняя скорость ветра по рубкам за январь, м/с	Средняя скорость ветра, м/с, за период со средней суточной температурой воздуха ≤ 8 °С
	≤ 0 °С		≤ 8 °С		≤ 10 °С																
	Продолжительность	Средняя температура	Продолжительность	Средняя температура	Продолжительность	Средняя температура															
1	2	3	4	5	6	7	8	9	10	11	12	13	14	15	16	17	18	19	20		
Архангельская область	-39	-37	-34	-31	-18	-45	7,8	177	-8	253	-4,4	273	3,4	86	83	188	ЮВ	5,9	3,7		
Архангельск	-49	-47	-44	-42	-23	-55	10	203	-10,5	277	-6,6	297	5,6	83	83	191	ЮЗ	-	2,6		
Борковская	-39	-38	-35	-33	-19	-48	7,6	175	-8,3	249	-4,7	268	-3,7	85	85	150	ЮВ	-	3,9		
Емца	-49	-47	-41	-40	-22	-52	9	190	-9,8	264	-5,9	282	-5	84	82	190	Ю	3,7	3		
Койнас	-40	-39	-36	-35	-19	-49	7,8	196	-8,8	272	-5,2	293	-4,2	86	86	133	Ю	5,8	4,9		
Мезень	-38	-36	-35	-31	-17	-43	7,3	170	-7,5	248	-3,9	269	-3	85	84	200	ЮВ	4,6	3,4		
Онега																					

Рис.8 – Данные строительной климатологии (СНиП 23-01-99)

Вывод: Климатические особенности Мезенского муниципального района требуют значительных объемов финансовой обеспеченности продолжительного отопительного сезона и обуславливают необходимость ориентироваться при строительстве жилых домов, общественных зданий и сооружений на современные энергосберегающие технологии.

1.1.5. СЫРЬЕВОЙ, ПРИРОДНЫЙ ПОТЕНЦИАЛ

В геологическом отношении территория района требует достаточного изучения. Выявленные известные полезные ископаемые относятся к группе нерудных (известняки, доломиты, гипсы, ангидриты, глины, пески, песчано-гравийные смеси) и являются непромышленными, за исключением мезенского месторождения глины. Запасы глины не используются, хотя прежде существовало производство кирпича (приостановлено из-за высокой энергоемкости производства и низкой строительной активности). Имеются месторождения торфа, но они не разрабатываются.

Обнаружены месторождения алмазов (1996 г.). Алмазоносная трубка имени В. Гриба (геолог «Архангельскгеолдобычи», открывший месторождение) находится на расстоянии 180 км. к юго-западу от г. Мезени – Верхотинская площадь. Строительство ГОКа им. В. Гриба на площади 20 км² было завершено в рекордно короткие не только по отечественным, но и по мировым стандартам сроки. Мощность горно-обогажительного комбината – 4,5 млн. тонн руды в год, срок эксплуатации трубки – 25-35 лет в зависимости от выбранного способа отработки. Защита запасов произведена в 2005 г. Доразведка месторождения завершена в 2010 г. В марте 2011 года были начаты горно-капитальные работы в карьере, а в сентябре 2013 года – добыта первая тонна руды. На январь 2014 г. разведанные (категория С1 запасы алмазов в месторождении составляли 70,58 млн. карат, предварительно оцененные – 14,6 млн. карат. Приблизительные запасы полезных ископаемых месторождения составляют 100 млн. карат. Из них 58,4 карат предполагается добывать в течение 16 лет открытым способом (разработка карьером) на глубину до 60 метров, а остальные – подземным. Диаметр кимберлитовой трубки составляет 1,6 км.

Нефтегазоперспективные участки выделены в пределах Мезенской потенциальной нефтегазовой провинции (ПНГП), в контурах соответствующей обширной (площадью около 300 тыс. км²) Мезенской синеклизы. Поисковые работы на нефть и газ в рамках

генпланов СССР проводились здесь с 1963 по 1975 г., но были прекращены из-за отсутствия положительных результатов. В 1992 г., когда благодаря применению цифровых сейсморазведочных станций появилась возможность исследования строения толщ докембрия (70 % объема осадочного заполнения синеклизы), они были возобновлены.

Новая активизация изучения Мезенской синеклизы пришлось на 1999-2004 гг., когда за счет средств федерального бюджета и средств альянса компаний (ОАО "ЛУКОЙЛ", ОАО "Газпром", ОАО "Татнефть", ОАО "Роснефть", ОАО "Сургутнефтегаз") был выполнен значительный объем региональных работ, по результатам которых выделено шесть перспективных участков. С 2004 г. на двух участках ОАО "Газпром" проводит геологическое изучение в рамках полученной лицензии, а еще четыре включены в перечень объектов лицензирования. Основными нефтегазогенерирующими и вмещающими толщами считаются рифейские, а на востоке синеклизы в Предтиманском прогибе рифейские и вендские отложения. По мнению большинства исследователей имеются все предпосылки для выявления промышленных месторождений углеводородов в Мезенском седиментационном бассейне. Большая мощность пород осадочного чехла, благоприятные геолого-геохимические показатели и гидрогеологические условия, наличие коллекторов, экранирующих толщ и разнообразных типов ловушек позволяют надеяться на **открытие здесь новой нефтегазоносной провинции**. Количественная оценка ресурсной базы Мезенской ПНГП колеблется от 197 до 3000 млн. тонн с тенденцией ее увеличения в последние годы.

Более 48% территории Мезенского района покрыта лесами, из которых 89,5% деревья хвойных пород. На территории района произрастают различные виды ягод, грибов, лекарственных растений, в количестве достаточном для их промышленной переработки. Много рек и озер, в которых водится рыба. Большое количество подземных вод, обладающих хорошими минералогическими характеристиками. Имеется дичь. Побережье Белого моря является промысловой зоной (морские водоросли, морепродукты, рыба).

Вывод: Мезенский муниципальный район обладает потенциалом организации добычи и производства строительных материалов для нужд Мезенского района и Архангельской области: кирпича, конструктивных строительных элементов, создания сопутствующего pelletного производства (безотходные технологии, уменьшающие пожароопасность лесопереработки), изготовления архитектурных конструкций малых форм и т.д.

Торф в совокупности с сапропелем, производственную добычу которых можно организовать в процессе осушения болот Мезенского района являются основой для изготовления плодородной почвы, которая может быть использована как в потенциально возможных тепличных хозяйствах, так и при обустройстве общественных территорий (парков, скверов, придомовых территорий).

Представляется целесообразным изучить характеристики и объем имеющихся залежей торфа и сапропеля, а также оценить их возможность использования для разных целей (лечебных, косметических, в качестве наполнителей и т. д.).

Освоение месторождения алмазов и проведение дальнейшей геологической разведки территории усиливает привлекательность района для имеющихся и потенциальных инвесторов, а также является основой для развития сопутствующих производств.

Природный потенциал и благоприятная экологическая обстановка Мезенского района позволяет организовать сбор лекарственных трав, сбор и организацию глубокой заморозки даров леса (грибов, ягод), производить холодные чаи, морсы и т.д., получать подделочный материал для изготовления сувенирной и интерьерной продукции (например, фигурки из дерева, бересты, корней деревьев сказочных лесных персонажей, абажуров для торшеров и ламп, настенных панно и т.д.), производить мебель из натуральной древесины на основе использования современного оборудования и дизайнерских

разработок ведущих европейских производителей. Остатки древесины, остающиеся в процессе лесозаготовки и лесопереработки, можно использовать для производства деревянных сборных конструкций разных форм и назначения (начиная с детских кубиков и элементов деревянной железной дороги, заканчивая моделями архитектурных конструкций и сложных механизмов для всех возрастных групп населения).

1.2. АНАЛИЗ ДЕМОГРАФИЧЕСКОЙ СИТУАЦИИ В МЕЗЕНСКОМ МУНИЦИПАЛЬНОМ РАЙОНЕ АРХАНГЕЛЬСКОЙ ОБЛАСТИ

1.2.1. ДЕМОГРАФИЯ НАСЕЛЕНИЯ

Анализ факторов, определяющих перспективную численность и структурный состав населения (миграционное и естественное движение населения, половозрастной состав) обусловлены географическим расположением, климатическими условиями, сложившимися историческими особенностями и экономическим потенциалом территории.

По состоянию на 01.01.2019 года численность постоянно проживающего населения в Мезенском районе составляет 8482 человека (0,77% от общей численности населения Архангельской области без учета Ненецкого автономного округа), в том числе городского населения – 5195 человек (0,60% от численности городского населения Архангельской области без учета Ненецкого автономного округа), сельского населения – 3287 человек (1,39% от численности сельского населения Архангельской области без учета Ненецкого автономного округа).

Структура возрастно-полового состава населения Мезенского района на 01.01.2019 г. по данным показана на рис.9.

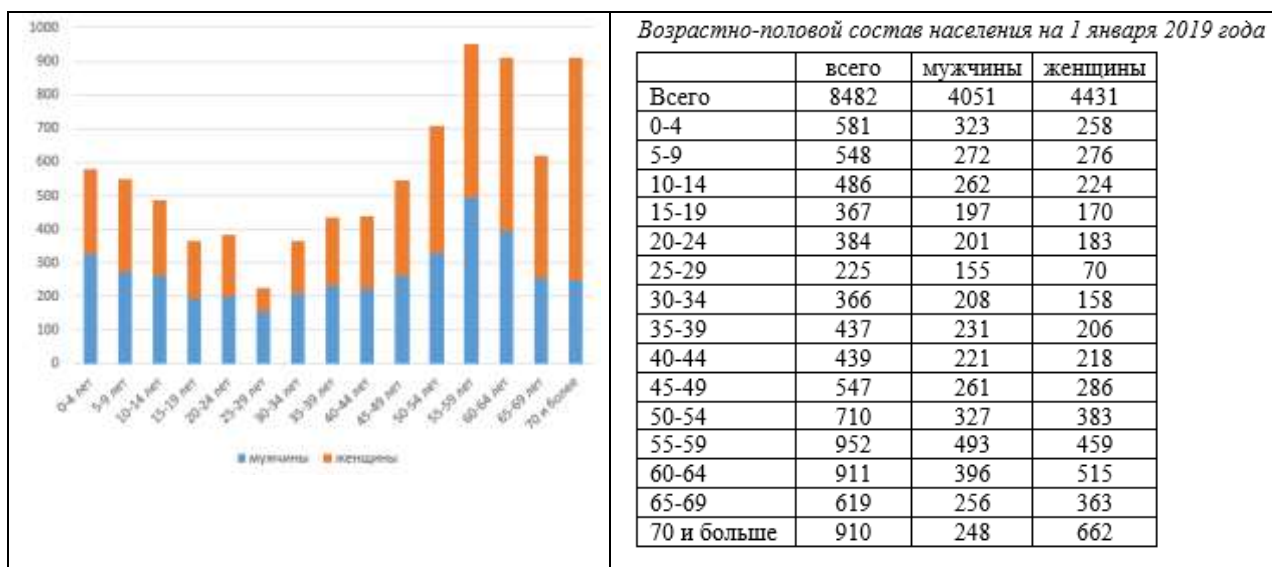


Рис.9 - Возрастная структура населения Мезенского муниципального района (на 01.01.2019 г.)

Демографические характеристики населения Мезенского района за 2018 год представлены в табл.4.

Таблица 4.

Показатели	Значения за 2018 г.
Число родившихся за год (без учета мертворожденных)	94 чел. (49 мужчин и 45 женщин)
Число умерших за год	166 чел.

	(98 мужчин и 68 женщин)
Естественный прирост (убыль населения) за год	72 чел. (-49 мужчин, - 23 женщины)
Количество заключенных за год браков	69 актов
Количество разводов	30
Родившихся живыми у матерей в возрасте:	- 14 лет и моложе – 0 чел. - 15-19 лет – 3 чел. - 20-24 лет – 34 чел. - 30-34 лет – 28 чел. - 35-39 лет – 9 чел. - 40-44 лет – 2 чел. - 45-49 лет – 0 чел. - 50-54 лет – 0 чел. - старше 55 лет – 0 чел.
На 1000 человек приходится:	- родившихся – 10,9 - умерших – 19,2 - естественного прироста – 8,3 - браков – 8,0 - разводов – 3,5 - умерло до года - 0

Динамика показателей естественного и миграционного прироста (убыли) населения района за период 2011-2018 годы отражена в табл.5-6, на рис.10-11, Приложении 6.

Таблица 5.

Наименование показателя	2011 г.	2012 г.	2013 г.	2014 г.	2015 г.	2016 г.	2017 г.	2018 г.
Естественный прирост (убыль), чел.	-33	-43	-47	-10	-30	-48	-68	-72
Миграционный прирост (убыль), чел.	-249	-196	-108	-157	-211	-144	-172	-255
Итого прирост (убыль), чел.	-282	-239	-115	-167	-241	-192	-240	-327
<i>Нарастающим итогом:</i>								
Естественный прирост (убыль), чел.	-33	-76	-123	-133	-163	-211	-279	-351
Миграционный прирост (убыль), чел.	-249	-445	-553	-710	-921	-1132	-1411	-1762
Итого прирост (убыль) нарастающим итогом, чел.	-282	-521	-676	-843	-1084	-1343	-1690	-2113

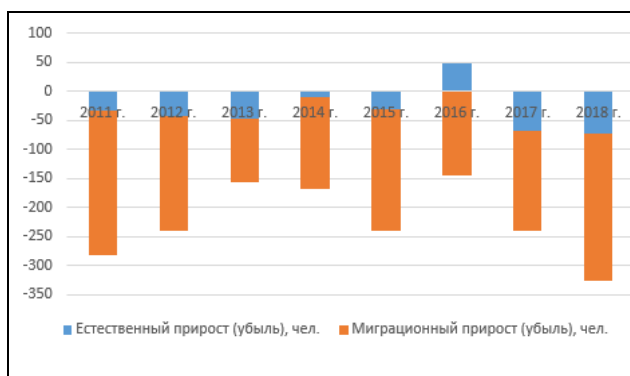


Рис.10. – Динамика прироста (убыли) населения

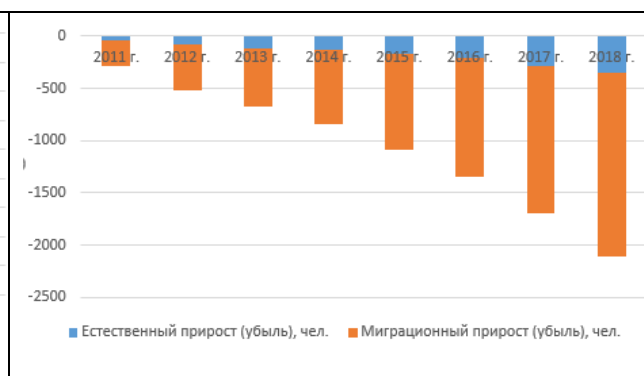


Рис. 11. – Динамика прироста (убыли) населения нарастающим итогом

Таблица 6.

Социально-демографическая характеристика мигрантов в 2018 г.												
	Число прибывших всего	в том числе										
		из других территорий области			из-за пределов области			в том числе				
								из других регионов России	из стран СНГ	из других зарубежных стран		
Архангельская область без учета Ненецкого АО	41 471	24 936			16 535			15 277	1 085	173		
Мезенский МР	569	466			103			101	2	-		
	Число выбывших всего	в том числе										
		в другие территории области		за пределы области		в том числе						
						в другие регионы России	в страны СНГ	в другие зарубежные страны				
Архангельская область без учета Ненецкого АО	48172	24862		23310		21815	1041	454				
Мезенский МР	824	643		181		181	-	-				
	Миграционный прирост, убыль (-) всего	в том числе за счет передвижений										
		с другими территориями области		с другими территориями		в том числе						
						регионы России	страны СНГ	другие зарубежные страны				
Архангельская область без учета Ненецкого АО	-6701	74		-6775		-6538	44	-281				
Мезенский МР	-255	-177		-78		-80	2	-				
	Число прибывших, всего				Число выбывших, всего				Миграционный прирост, убыль (-), всего			
	мужчины		женщины		мужчины		женщины		мужчины		женщины	
Архангельская область без учета Ненецкого АО	20851		23042		23863		27123		-3012		-4081	
Мезенский МР	253		316		363		461		-110		-145	
	Число прибывших	в том числе в возрасте			Число выбывших	в том числе в возрасте			Миграционный прирост, убыль (-)	в том числе в возрасте		
		0-15 лет	трудоспособном	старше трудоспособного		0-15 лет	трудоспособном	старше трудоспособного		0-15 лет	трудоспособном	старше трудоспособного
Архангельская область без учета Ненецкого АО	41471	7182	30093	4196	48172	8320	34445	5407	-6701	-1138	-4352	-1211
Мезенский МР	569	94	381	94	824	164	531	129	-255	-70	-150	-35

Снижение численности населения обусловлена главным образом миграционным оттоком населения, а также естественной убылью населения, снижением уровня рождаемости. Миграция вызвана прежде всего дисбалансом на рынке труда между квалифицированным уровнем спроса и предложения (работодателя и трудовых ресурсов), а также достаточно низким уровнем жизни с учетом критериев рейтинга регионов Российской Федерации. При этом, как правило, население, проживающее в районе (сельской местности), мигрирует в основном в город Мезень, проживающие в городе – мигрируют за пределы района: в г.Архангельск, г.Северодвинск, г.Вологда, г.Санкт-Петербург и т.д. В структуре миграционного выбытия преобладает молодое трудоспособное население в возрасте от 18 до 45 лет. На территории Мезенского района отсутствуют профессиональные образовательные учреждения и высшие образовательные учреждения. Мотивы выезда молодежи связаны с получением образования и последующим трудоустройством за пределами района.

Имеют место и возрастные изменения структуры населения, ежегодно сокращается численность населения в трудоспособном возрасте. В структуре населения района наименьший удельный вес занимает население моложе трудоспособного возраста – 20,2%. Население трудоспособного возраста – 45,7% (см. табл.7-8, рис.12).

Таблица 7.

Наименование показателя	2013 г.	2014 г.	2015 г.	2016 г.	2017 г.	2018 г.
Численность населения моложе трудоспособного возраста, чел.	1752	1808	1808	1802	1768	1710
Численность населения трудоспособного возраста, чел.	5095	4833	4568	4344	4114	3873
Численность населения старше трудоспособного возраста, чел.	2782	2841	2865	2903	2927	2899



Рис.12. – Возрастная структура населения Мезенского района в динамике за 2013-2018 годы

Таблица 8.

	Младше трудоспособного возраста, чел.			Трудоспособного возраста, чел.			Старше трудоспособного возраста, чел.		
	всего	муж.	жен.	всего	муж.	жен.	всего	муж.	жен.
Архангельская область без Ненецкого АО	206085	106188	99897	593490	320491	272999	300715	88273	212442
Мезенский МР	1710	907	803	3873	2244	1629	2899	900	1999
Доля населения Мезенского МР	0,83%	0,85%	0,80%	0,65%	0,70%	0,60%	0,96%	1,02%	0,94%

Вывод: Сложившаяся демографическая ситуация в Мезенском муниципальном районе обуславливает необходимость разработки мер для снижения миграции населения в населенные пункты района в случае экономического развития его территории, создания новых производств и освоения природных недр. В этой связи считаем целесообразным подготовить земельные участки под жилищную малоэтажную застройку потенциальных и имеющих жителей Мезенского района, модернизацию имеющихся объектов социальной инфраструктуры для создания благоприятных условий естественного воспроизводства населения.

Также необходимо развивать систему дистанционного общего и профессионального образования по востребованным специальностям в соответствии с картой приоритетного развития экономического потенциала муниципального района для обеспечения роста доходности его коренного населения. Целесообразным представляется разработка также комплекса мер социального характера, направленных на оздоровление населения муниципального района, прежде всего детского и пожилого возраста, и их материальную поддержку.

1.2.2. СФЕРА ЗАНЯТОСТИ И УРОВЕНЬ ДОХОДА НАСЕЛЕНИЯ

Среднесписочная численность работников организаций Мезенского муниципального района (без внешних совместителей и работников несписочного состава; по организациям без субъектов малого и среднего предпринимательства) в 2018 году составила 3323 человек или 39,2 % от общей численности населения Мезенского муниципального района (0,6% от общей численности рабочей силы Архангельской области без учета Ненецкого автономного округа).

Основная часть доходов населения складывается из заработной платы, дохода от предпринимательской деятельности, выплат социального характера.

Среднемесячная заработная плата работающих крупных и средних предприятий по состоянию на конец 2015 г. – 48676,9 руб. (127,5% к уровню среднемесячной заработной платы организаций Архангельской области). За период 2015-2018 годы она возросла в 1,3 раза и превышает в 1,2 раза среднюю заработную плату по г. Архангельску (см. табл.9), а также более высока, чем в большинстве других муниципальных образований Архангельской области (см. табл.10, рис.13).

Таблица 9.

Название	Среднемесячная номинальная начисленная заработная плата работников организаций, руб.				
	2014 год	2015 год	2016 год	2017 год	2018 год
Архангельская область без учета Ненецкого АО, руб.	36 116,0	38 656,2	41 291,4	43 926,5	49 017,3
Мезенский район, руб.	44 651,5	48 676,8	54 451,3	57 603,4	61 385,1

Таблица 10.

	Среднемесячная номинальная начисленная заработная плата работников организаций, 2018 г., рублей	Соотнесение средней заработной платы работников муниципального образования к средней заработной плате работников Мезенского района, 2018 г., %
Города:		
Архангельск	50 334,2	82,0
Коряжма	44 471,5	72,4
Котлас	42 707,2	69,6
Новодвинск	41 446,9	67,5
Северодвинск	59 141,4	96,3

Районы:		
Вельский	39 396,8	64,2
Верхнетоемский	31 082,6	50,6
Вилегодский	37 050,3	60,4
Виноградовский	35 710,5	58,2
Каргопольский	31 758,9	51,7
Коношский	39 259,8	64,0
Котласский	50 117,2	81,6
Красноборский	37 817,7	61,6
Ленский	50 871,3	82,9
Лешуконский	42 229,2	68,8
Мезенский (база сравнения)	61 385,1	100
Новая Земля	75 556,6	123,1
Няндомский	44 660,2	72,8
Онежский	39 468,4	64,3
Пинежский	42 270,8	68,9
Плесецкий	40 058,2	65,3
Приморский	54 958,8	89,5
Соловецкий	43 899,6	71,5
Устьянский	43 615,1	71,1
Холмогорский	36 505,1	59,5
Шенкурский	34 082,6	55,5

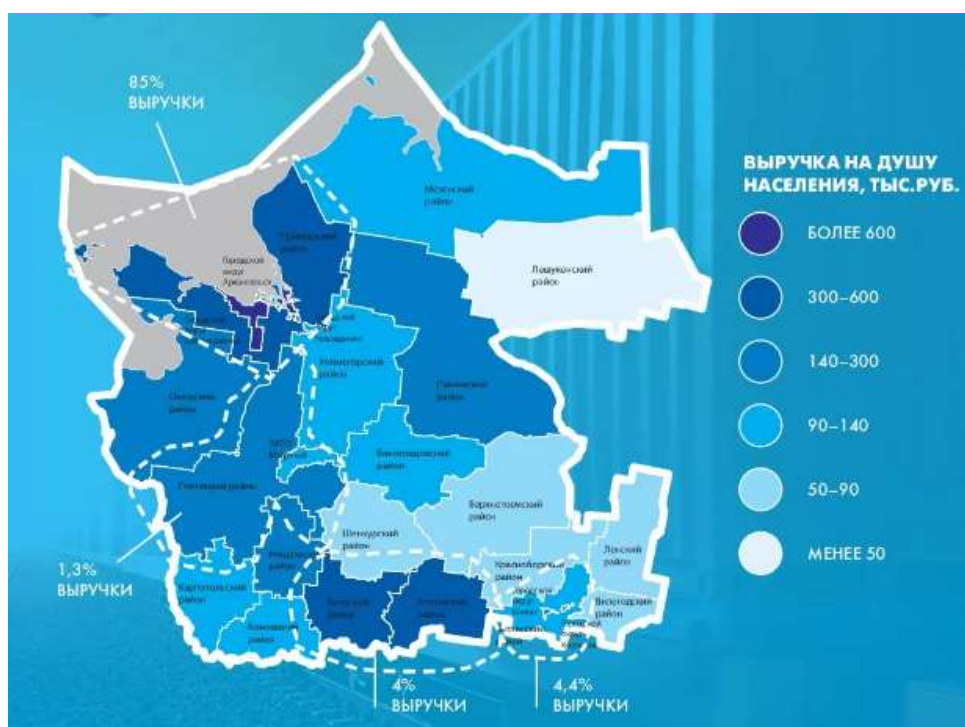


Рис. 13. – Классификация муниципальных образований Архангельской области по выручке на душу населения по состоянию на 2018 г.

По данным за 9 месяцев 2019 года уровень среднемесячной заработной платы в Мезенском районе составил 63 509,2 руб. (Справочно: за 9 месяцев 2019 года в г.Архангельске аналогичный показатель составил 52 763,2 руб.).

Однако большой процент работающих граждан на данных предприятиях составляют иногородние, работающие вахтовым методом, что вызывает определенную социальную напряженность среди коренного населения.

Для преодоления сложившейся ситуации необходимо разработать ряд конструктивных мер, направленных на повышение уровня доходности жителей района, среди которых предусмотреть:

- создание условий для повышения квалификации и профессиональной переподготовки населения с целью приобретения ими необходимого уровня компетенций по высокооплачиваемым специальностям, которые востребованы на крупных предприятиях, размещенных на территории района;
- обеспечение приоритета в трудоустройстве на предприятия разработки алмазов и рыбодобычи граждан, проживающих на территории района;
- повышение информированности граждан района об имеющихся вакантных должностях или вновь создаваемых рабочих местах через СМИ Мезенского района, центр занятости населения, официальный сайт муниципального района;
- содействие предпринимательской активности жителей района.

Уровень регистрируемой безработицы по состоянию на 01.01.2019 г. составил – 5,9 %., по отношению к 2015 г. сократился на 1,2% (*Справочно:* Уровень регистрируемой безработицы по состоянию на конец 2015 г. – 7,01% при общем уровне безработицы по Архангельской области - 1,7%).

Размер пенсионных выплат в Мезенском муниципальном районе и динамика их изменений за 2012-2019 годы показана на рис.14.



Рис.14. – Размер средних пенсионных выплат в МО «Мезенский МР»

Вывод: Анализ статистической информации об уровне доходности населения свидетельствует о наличии достаточно высокого уровня платежеспособности населения и размере средней заработной платы, превышающем почти все муниципальные образования Архангельской области по данному показателю. С учетом имеющегося потенциала развития экономики района, прогнозируемо увеличение уровня доходности населения в среднесрочной и долгосрочной перспективе. Важно создать условия, при которых высокооплачиваемые рабочие места на предприятиях района смогут получить его коренные жители.

Представляется целесообразным проведение комплексного маркетингового анализа платежеспособного потребительского спроса, чтобы по результатам анализа структуры покупательской корзины жителей Мезенского района, соотнесения уровня средних цен в муниципальных районах Архангельской области, анализа структуры ассортиментного предложения товаров и услуг в населенных пунктах Мезенского района, определить рентабельную сферу развития малого и среднего бизнеса, нацеленного на внутренний потребительский рынок и насыщение его качественной, современной, эргономичной продукцией, соответствующей климатическим и иным особенностям региона. При этом, следует рассмотреть возможность формирования прямых адресных межмуниципальных производственных, торговых, сервисных, культурных, образовательных и иных корпоративных связей с представителями малого и среднего бизнеса, творческих коллективов и т.д. муниципальных образований других

регионов в формате муниципально-частного и государственно-частного партнерства, обеспечивая тем самым расширение рынка сбыта производимой продукции и рынка потребления товаров и услуг по умеренным договорным ценам.

Также целесообразно направить усилия малого бизнеса в развитие инфраструктуры досуга и отдыха жителей Мезенского муниципального района и временно проживающих в нем граждан.

1.3. АНАЛИЗ РАЗВИТИЯ ЭКОНОМИКИ МЕЗЕНСКОГО МУНИЦИПАЛЬНОГО РАЙОНА АРХАНГЕЛЬСКОЙ ОБЛАСТИ

1.3.1. РАЗВИТИЕ РЕАЛЬНОГО СЕКТОРА ЭКОНОМИКИ МЕЗЕНСКОГО МУНИЦИПАЛЬНОГО РАЙОНА

Основные отрасли экономики Мезенского района – добыча полезных ископаемых и рыболовство.

В пгт.Каменка имеется морской порт, основными функциями которого являются: выгрузка строительных материалов, угля, дизельного топлива, пиломатериалов.

Потенциал экономического развития поселений имеет разный уровень и неравномерное распределение по территории. Средним потенциалом развития обладают МО «Долгощельское», МО «Койденское», МО «Ручьевское» и МО «Мезенское». Потенциал остальных поселений оценивается ниже среднего. Данные о структуре производственной деятельности в муниципальных образованиях Мезенского муниципального района по состоянию на 01.01.2019 год представлены в табл.11.

Таблица 11.

Наименование поселения	Население, чел.		Функциональное назначение
	всего	трудоспособного возраста	
МО «Мезенское»	3508	1683	- Лесопереработка, - Государственные и муниципальные учреждения, - Транспортное сообщение (аэропорт), - Сельское хозяйство - отсутствует (предприятия ликвидированы в 2017-2019 гг.), - Туризм/спорт
МО «Каменское»	1960	992	- Лесозаготовка, - Транспортное сообщение (дорога Каменка-Кимжа, авиаплощадка), - Обслуживание порта, - Спорт
МО «Быченское» (объединенное с МО «Мосеевское» и МО «Сафоновское»)	415	217	- Сельскохозяйственные предприятия, - Лесозаготовка, - Транспортное сообщение (авиаплощадки)
МО «Долгощельское»	625	400	- Транспортное сообщение (авиаплощадка), - Сельскохозяйственные предприятия: КРС и коневодство, рыбодобыча
МО «Дорогорское»	423	231	- Сельскохозяйственные предприятия: КРС, коневодство, - Туризм
МО «Жердское»	120	57	Лесозаготовки, Сельскохозяйственные предприятия: КРС, свиноводство, Туризм

МО «Козьмогородское»	164	114	-
МО «Койденское»	445	261	Сельскохозяйственные предприятия: КРС, рыбодобыча, оленеводство, Транспортное сообщение (авиаплощадка)
МО «Ручьевское»	228	141	Добыча полезных ископаемых, Сельскохозяйственные предприятия: КРС, рыбодобыча
МО «Совпольское»	226	3	Транспортное сообщение (дорога на Архангельск), Сельскохозяйственные предприятия: КРС и коневодство
МО «Соянское»	229	68	Добыча полезных ископаемых, Сельскохозяйственные предприятия: КРС, рыбодобыча
МО «Целегорское»	139	39	-

Ключевые показатели предприятий, организаций и учреждений Мезенского муниципального района (по данным компании *Интерфакс*) [<http://www.spark-interfax.ru/ru/statistics/city/11242000000>] приведены в табл.12-17.

Таблица 12.

Общие сведения по компаниям Мезенского муниципального района								
	2012 г.	2013 г.	2014 г.	2015 г.	2016 г.	2017 г.	2018 г.	2019 г.
Кол-во ЮЛ	н. д.	н. д.	н. д.	155	135	127	119	118
Кол-во ИП	н. д.	н. д.	н. д.	225	216	204	205	189

Таблица 13.

Данные по количеству ЮЛ и ИП в разрезе отраслей экономики Мезенского района									
Отрасль	2016 г.		2017 г.		2018 г.		2019 г.		
	Кол-во ЮЛ	%	Кол-во ЮЛ	%	Кол-во ЮЛ	%	Кол-во ЮЛ	%	
Гос. управление и соц. обеспечение	26	19,26	26	20,47	23	19,33	24	20,34	
Торговля	26	19,26	25	19,69	23	19,33	22	18,64	
Бытовые услуги	13	9,63	12	9,45	12	10,08	13	11,02	
Образование	11	8,15	9	7,09	8	6,72	8	6,78	
Культура и спорт	12	8,89	12	9,45	10	8,40	8	6,78	
Недвижимое имущество	7	5,19	3	2,36	3	2,52	3	2,54	
Прочая деятельность	40	29,62	40	31,50	40	33,61	40	33,90	

Отрасль	2016 г.		2017 г.		2018 г.		2019 г.	
	Кол-во ИП	%	Кол-во ИП	%	Кол-во ИП	%	Кол-во ИП	%
Торговля	94	43,52	89	43,63	89	43,41	82	43,39



Таблица 14.

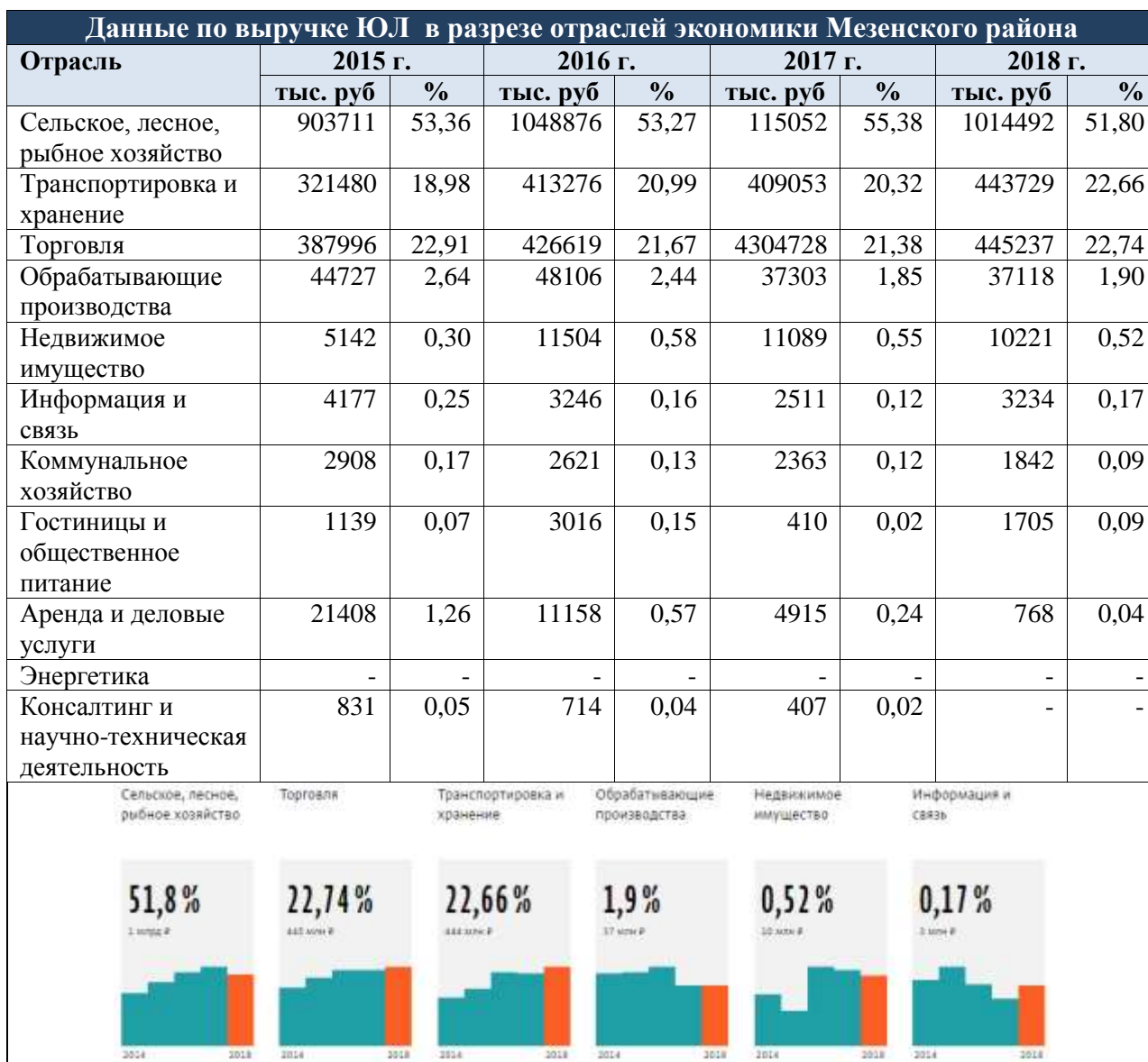


Таблица 15.

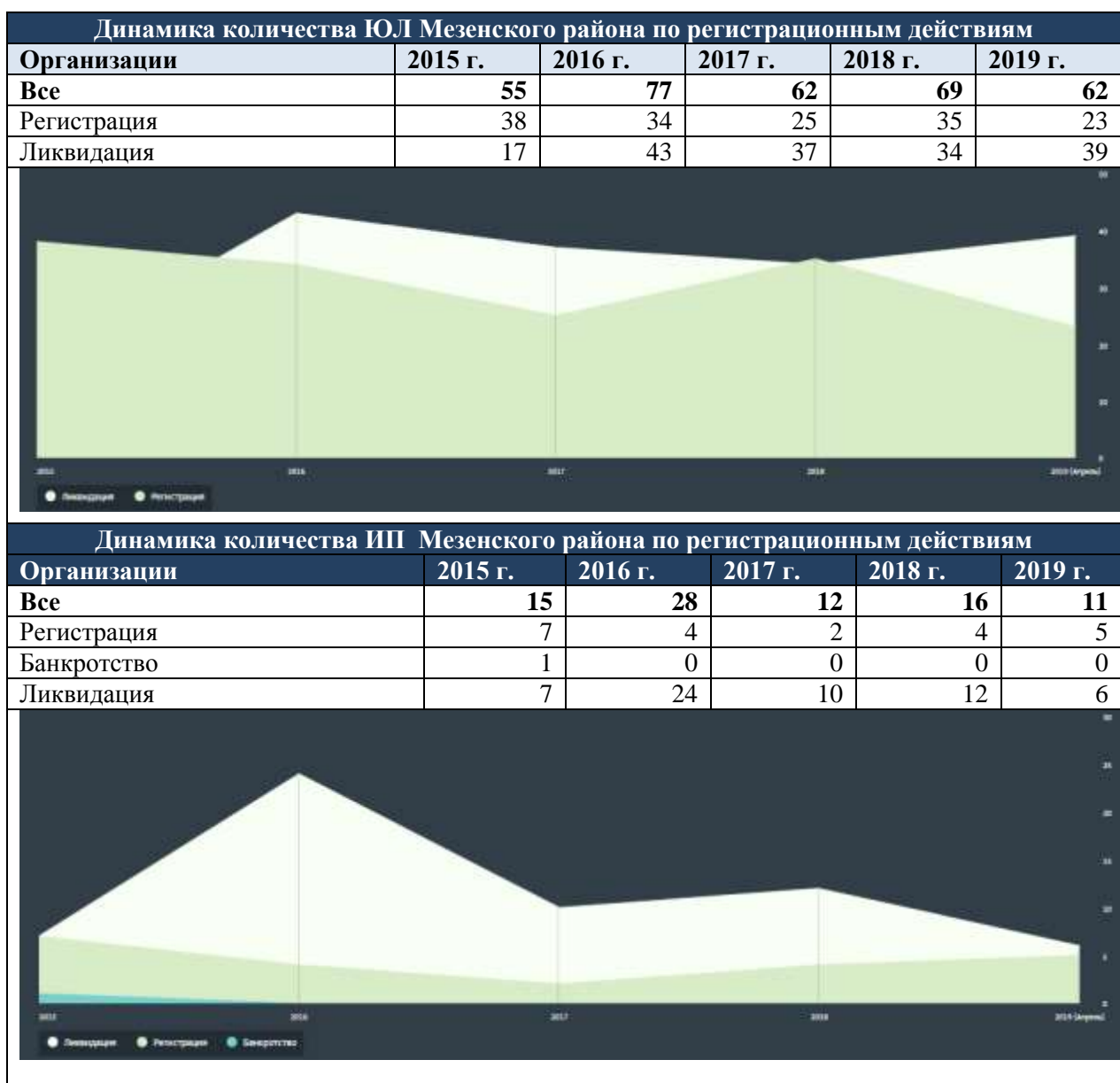
Данные по прибыли ЮЛ в разрезе отраслей экономики Мезенского района				
Отрасль	2015 г.	2016 г.	2017 г.	2018 г.
	тыс. руб.	тыс. руб.	тыс. руб.	тыс. руб.
Сельское, лесное, рыбное хозяйство	370 986	375 583	444 916	342 283
Транспортировка и хранение	8 858	12 028	18 951	14 631
Торговля	7 641	16 668	8 254	15 864
Обрабатывающие производства	3 272	520	1 166	391
Недвижимое имущество	19	2 443	1 718	49
Информация и связь	590	174	0	116
Коммунальное хозяйство	0	15	0	-
Гостиницы и общественное питание	1 112	947	114	121
Аренда и деловые услуги	795	1 377	653	65
Энергетика	-	-	-	-
Консалтинг и научно-техническая деятельность	0	15	0	-

Таблица 16.

Динамика количества ЮЛ Мезенского муниципального района по правовым формам					
Организации	2015 г.	2016 г.	2017 г.	2018 г.	2019 г.
Все	155	135	127	119	118
Коммерческие	68	54	51	52	51
Общества с ограниченной ответственностью	47	42	41	44	43
Муниципальные унитарные предприятия	15	7	6	4	4
Рыболовецкие артели (колхозы)	4	4	3	3	3
Непубличные акционерные общества	1	1	1	1	1
Муниципальные казенные предприятия	1	0	0	0	0
Не коммерческие	87	81	76	67	67
Муниципальные казенные учреждения	23	22	21	19	19
Муниципальные бюджетные учреждения	26	23	21	18	16
Потребительские общества	10	9	9	7	7
Государственные бюджетные учреждения субъектов Российской Федерации	4	4	4	4	4
Государственные казенные учреждения субъектов Российской Федерации	4	4	4	4	4
Общественные организации	3	4	3	3	3
Профсоюзные организации	5	3	3	3	3
Религиозные организации	3	3	3	3	3
Объединения юридических лиц	2	2	2	1	2
Государственные автономные учреждения	1	1	1	1	1

субъектов Российской Федерации					
Муниципальные автономные учреждения	1	1	1	1	1
Общественные учреждения	0	0	0	0	1
Территориальные общественные самоуправления	1	1	1	1	1
Товарищества собственников жилья	2	2	1	1	1
Федеральные государственные казенные учреждения	2	2	2	1	1
Динамика количества ИП по правовым формам					
Организации	2015 г.	2016 г.	2017 г.	2018 г.	2019 г.
Все	225	216	204	205	189
Индивидуальные предприниматели	213	204	192	195	179
Главы крестьянских (фермерских) хозяйств	11	11	11	9	9
Нотариусы, занимающиеся частной практикой	1	1	1	1	1

Таблица 17.



Промышленность. На развитие промышленного комплекса оказывают влияние две группы факторов: макроэкономические факторы, действующие в масштабах

национальной экономики России и Северо-Запада, и факторы локального значения, обусловленные экономико-географическим положением района, его природно-ресурсным потенциалом, транспортной инфраструктурой и т.д.

Основу экономики Мезенского района составляет предприятие добывающей отрасли, предприятия рыбодобывающей отрасли и агропромышленного комплекса.

Структура выпуска товаров и услуг на начало 2016 г. показана на рис.15.

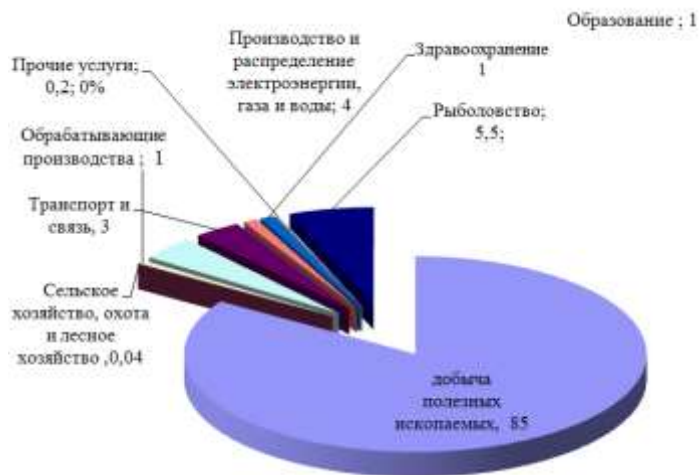


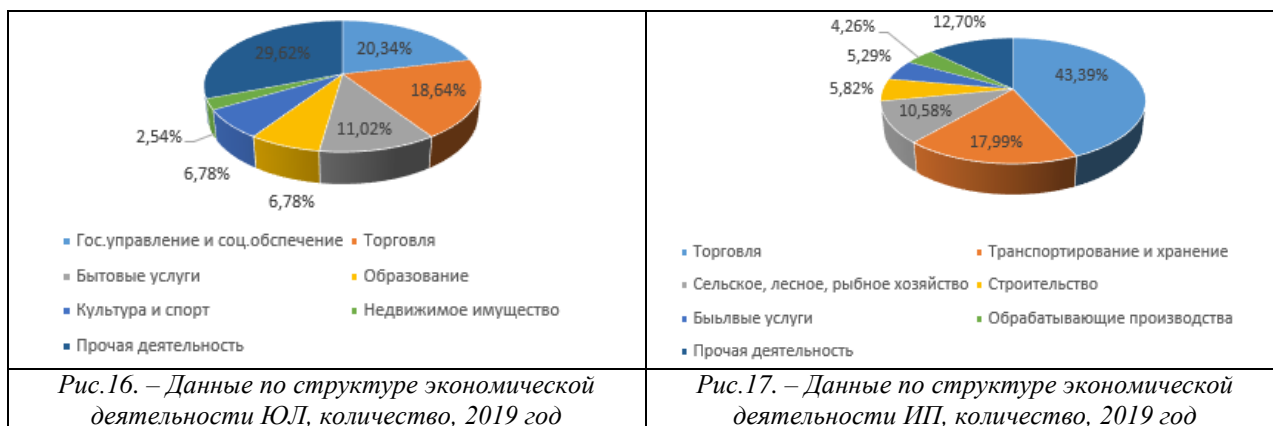
Рис.12. – Выпуск товаров и услуг, 2016 г.

Наибольший удельный вес в общем количестве организаций, зарегистрированных на территории района, приходится на виды деятельности «предоставление прочих коммунальных, социальных и персональных услуг»(18%), «государственное управление и обеспечение военной безопасности, социальное страхование» (17,4%), оптовая и розничная торговля, ремонт автотранспортных средств (17,4%).

Из общего числа 57 % организаций коммерческие. Данные по производственной деятельности за период 2015-2019 годы см. в табл.13-14.

Отгрузка товаров собственного производства, выполнении работ (услуг) собственными силами составила по итогам: 2016 г. – 19510004,6 тыс. руб., 2017 г. – 21239045 тыс. руб., 2018 г. – 26388 833 тыс. руб., 2019 г. – 22 968 408 тыс. руб.

Данные по видам экономической деятельности ЮЛ и ИП Мезенского муниципального района в 2019 году представлены на рис.16-17.



Сельское хозяйство. Основной профиль сельского хозяйства Мезенского района – молочное и мясное животноводство, коневодство и выращивание овощей и картофеля. Размещение сельскохозяйственных угодий по территории района неравномерно. В

основном сельскохозяйственные земли расположены вблизи населенных пунктов, за исключением поморских деревень.

Основу агропромышленного комплекса до 2017 года составляли: 4 рыболовецких колхоза, два из которых претерпели реорганизацию в 2017 году. Колхоз «Союна» был присоединен к колхозу Приморского района «Красное знамя» в виде структурного подразделения. Из ручьевского колхоза «Прилив» выделилось ООО «Мегра», осваивающее квоты по вылову трески и пикши. Квоты по вылову семги и горбуши остались в колхозе «Прилив».

В настоящее время на территории района осуществляют свою деятельность:

- 2 рыболовецких колхоза,
- 1 общество с ограниченной ответственностью, которое занимается рыболовством, а именно – трески и пикши,
- 5 крестьянских (фермерских) хозяйства, занимающихся молочно-мясным направлением, сохранением мезенской породы лошадей и северным оленеводством;
- более 3 000 личных подсобных хозяйств.

Сельское хозяйство ориентировано в основном на удовлетворение потребностей местного населения и бюджетных учреждений, расположенных на территории Мезенского района.

Животноводческий комплекс, пищевая промышленность (производство мяса и молочной продукции) представлены крестьянско-фермерскими, частными хозяйствами и СПК РК «Север», СПК РК «Освобождение».

Лесная отрасль представлена ГКУ Архангельской области «Мезенское лесничество», ООО «Производственно-сервисная компания».

Работой по содержанию и разведению лошадей мезенской породы (высокая работоспособность и выносливость, неприхотливость, ориентированность на суровые климатические условия) занимаются: СПК РК «Север», где создана генофондно - племенная конезаводская ферма по выращиванию лошадей мезенской породы (109 голов); КФК «Дорогорское» Сахарова А.Н. (50 голов); КФК Локтева А.П. в д. Совполье (42 голов); КФК Н. Л. Титовой в д. Карьеполье; КФК Вылко А.В. Данные предприятия также заняты молочным и мясным скотоводством, племенным животноводством. поголовье крупного рогатого скота в районе составило в 2018 году 345 голов (на 15 голов меньше, чем в 2017 г.), из них 168 голов – это коровы (на 5 голов меньше, чем в 2017 г.). В 2018 году хозяйства района произвели 520 тонн молока (-84 тонны), надой на одну корову за год 3094 кг (-305 кг). Производство мяса в 2018 году составило 67,3 тонн. По итогам 2018 года производство валовой продукции сельского хозяйства по району составило 1 млрд. 150 млн. рублей.

Объем производства продукции сельского хозяйства отражен в табл. 18-19.

Сельское хозяйство ориентировано в основном на удовлетворение потребностей местного населения и бюджетных учреждений, расположенных на территории Мезенского района. Реализуется молоко и молочные продукты на внутреннем рынке района, масло - как внутри области, так и за ее пределами.

Таблица 18.

Показатель	2011г.	2012 г.	2013 г.	2014 г.	2015 г.	2016 г.	2017 г.	2018 г.
В хозяйствах всех категорий:								
Растениеводство:								
- картофель, тонн		101,46	97,7	95,2	96,9	126,78	69,29	81,85
-овощи		23,9	21,3	22,7	15,6	16,08	14,51	15,24
В сельскохозяйственных организациях:								
Животноводство:								
- молоко, тонн	944,2	760	696	779,5	721,3	810	604,0	520,0
- мясо, тонн	95,4	65	65	52,7	54	79,6	63,4	67,3

Таблица 19.

Показатели	Реализовано скота и птицы на убой в живом весе, тонн		Валовый надой молока, тонн		Производство яиц, тыс.штук	
	2018 г.	% к 2017 г.	2018 г.	% к 2017 г.	2018 г.	% к 2017 г.
Мезенский МР	41,2	87,7	520,0	86,1	-	-

Численность работающих на сельхозпредприятиях в 2018 г. насчитывала 263 человека, средняя заработная плата (с флотом) составила 61046 рублей (79% к уровню 2017 г.). Прибыль сельскохозяйственных организаций в 2018 году составила 338,7 млн. рублей (76% от уровня 2017 г.).

В животноводстве сохраняются проблемы, сдерживающие поступательное экономическое развитие сельского хозяйства и сельских территорий Мезенского района.

За последние 5 лет производство молока и мяса снизилось в связи с уменьшением поголовья крупного рогатого скота в хозяйствах района вследствие увеличения стоимости кормов и основных энергоресурсов. Определенные трудности возникают у животноводческих хозяйств также со сбытом молока и отсутствием линий глубокой его переработки. Высокий уровень затрат на заготовку сена (ГСМ, запчасти), низкая продуктивность и деградация кормовых угодий, не стабильные погодные условия не позволяют полноценно осуществлять заготовку кормов.

Ликвидация государственной централизованной системы управления производством, разрыв производственных связей в агропромышленном комплексе, высокие цены на промышленные ресурсы и низкие закупочные цены переработчиков сельскохозяйственной продукции создали неблагоприятные условия для развития животноводства и сделали его убыточным. Для поддержки животноводства за счет бюджетных средств производятся выплаты субсидий сельскохозяйственным организациям в части возмещения затрат за производство молока.

По показателям растениеводства сохраняется также отрицательная тенденция производства, население сократило площади под посадку картофеля. В то же время на долю личных подсобных хозяйств, которые составляют 3000 хозяйств, приходится более 90% объема производства картофеля и овощей.

Развитие сельского хозяйства также тормозят социально-экономические проблемы села: дефицит квалифицированных кадров, нежелание молодежи работать в сельском хозяйстве, где одна из самых низких оплата труда. Для привлечения молодых специалистов, а так же в целях улучшения жилищных условий граждан, проживающих и работающих в сельской местности, реализуются федеральные целевые программы по развитию сельских территорий.

Рыболовецкий комплекс. На территории Мезенского района находятся 3 рыболовецких колхоза: «Освобождение», «Север», «Прилив». Рыбколхозы имеют квоты на промышленный вылов и прибрежное рыболовство в объеме 5,5 тысяч тонн в год. Основными объектами морского промысла являются: треска, пикша. Основная часть вылова (прибрежное рыболовство) завозится судном в город Архангельск и реализуется на территории Архангельской области, остальная часть (промышленное рыболовство) реализуется через порт приписки судов - в Мурманске.

Деятельность рыболовецких хозяйств является стабильной, эффективно осваиваются квоты, отмечается положительная финансово-хозяйственная деятельность. За период с 2011-2015 годы шел процесс модернизации и строительства рыболовных судов. Запланировано обновление флота рыболовецким рыбколхозом «Север». Промысловое рыболовство в реках и озерах Мезенского района не развито, за исключением рыболовства для личного потребления.

Производство пищевой продукции. Пищевая промышленность в Мезенском районе представлена хлебопечением. В Мезенском районе имеется хлебозавод. Производство хлебобулочных изделий в Мезенском районе представлено хлебозаводом, 6

пекарнями потребительских обществ в сельской местности и 6 хлебопекарнями индивидуальных предпринимателей мощностью в среднем 100 кг в сутки каждая. Наметилась тенденция к закрытию пекарен потребительской кооперации в сельских населенных пунктах (из-за их убыточности ввиду высоких тарифов на электроэнергию, расходов на дрова, наличия неэффективных площадей под хлебопечение, незначительными объемами производства). Огромное влияние на отрасль хлебопечения на селе и в городской местности оказывает отток населения, переориентация потребительского спроса на другие виды продукции (кондитерские изделия), а также ввоз хлебобулочных изделий из Архангельска.

Производством кондитерских изделий занимается кондитерский цех Мезенского потребительского общества, выпекающее более 100 наименований кондитерских изделий. Востребованы хлебобулочные изделия предпринимателей поселка Каменка в городе Мезени и с.Долгощелье.

1.3.2. Торговля и услуги

Розничная торговля, общественное питание и бытовое обслуживание представлены на территории Мезенского района субъектами малого и среднего предпринимательства.

Развитие розничной торговли в Мезенском районе имеет положительную динамику.

В районе осуществляют деятельность 6 предприятий общественного питания открытого типа на 277 посадочных мест. К предприятиям закрытого типа относятся 11 школьных столовых. Оборот организаций общественного питания (без учета деятельности субъектов малого бизнеса) – 94 131,4 тыс. руб.

Информация об объектах розничной торговли по состоянию на 01.01.2019 г. представлена в табл.20.

Таблица 20.

Всего	магазины	
	2017 г.	2018 г.
Количество объектов, ед.	122	121
Площадь торгового зала, м ² торговой площади	6781,8	6515,4
Минимаркеты, ед.	120	119
Минимаркеты, м ² торговой площади	6521,8	6255,4
Универмаги, ед.	-	-
Прочее, ед.	2	2
Прочее, м ² торговой площади	260	260
Павильоны, ед.	-	-
Палатки и киоски, ед.	1	-
Аптеки и аптечные магазины, ед.	2	2
Аптеки и аптечные магазины, площадь торгового зала, м ²	84	84
Аптечные киоски и пункты	2	2

В настоящее время в структуре торговой отрасли Мезенского района насчитывается 121 предприятие торговли, торговой площадью 6515,4 м², из них:

- 48 предприятий продовольственной торговли;
- 43 предприятия непродовольственной торговли;
- 30 предприятий смешанной торговли.

Обеспеченность населения Мезенского района торговыми площадями на начало 2019 года составило 768,1 м² на 1 000 человек, что выше норматива минимальной обеспеченности населения площадью торговых объектов в Архангельской области в 1,6 раза (норматив 471 м²/1000 чел.) (см. табл.21-22).

Таблица 21.

Показатели	2017 год отчет	2018 год отчет	2019 год оценка	2020 год прогноз
Оборот розничной торговли, млн. руб.	1363,9	1580	1689	1788
Товарооборот на душу населения, тыс. руб.	152,7	183,7	201,0	218,6

Таблица 22.

Показатель	Общедоступные столовые, закусочные		Столовые учебных заведений, организаций промышленности, коммерческих предприятий		Рестораны, бары, кафе	
	2017 год	2018 год	2017 год	2018 год	2017 год	2018 год
Количество объектов, ед.	3	3	1	1	5	4
Число мест в них, мест	110	110	147	147	311	211
Площадь зала обслуживания посетителей, м ²	236	236	110	110	525,6	340,8

Оборот розничной торговли (без учета деятельности субъектов малого бизнеса) за 2018 г. составил – 1 580,0 млн. руб., оборот общественного питания (без субъектов малого предпринимательства) – 94,1 млн. руб. (справочно: в 2016 г. – 62,6 млн. руб., в 2017 г. – 97,1 млн. руб.)

Реализуемая муниципальная программа «Развитие торговли на территории муниципального образования «Мезенский муниципальный район» на 2020-2022 годы» предусматривает осуществление комплекса мероприятий, направленных на:

- содействие торговой деятельности и создание благоприятных условий ее развития;
- удовлетворение потребности населения в товарах и услугах;
- развитие и совершенствование рыночных форм торговли;
- повышение уровня правовой грамотности, информированности населения, руководителей и специалистов организаций потребительского рынка по вопросам защиты прав потребителей.

1.3.3. Малое и среднее предпринимательство

Малое предпринимательство на территории Мезенского района характеризуется следующими показателями: по состоянию на 1 января 2019 года на территории района осуществляют деятельность 9 малых и 32 микро-предприятий (ООО, ЗАО и др.), средних - 2, 208 индивидуальных предпринимателей (на 01 января 2015 года 10 малых и 20 микропредприятий, индивидуальных предпринимателей -189). Численность занятых у субъектов малого предпринимательства составляет более 700 человек (см. табл.23).

Таблица 23.

Количество зарегистрированных предпринимателей без образования юридического лица							
2011 г.	2012 г.	2013 г.	2014 г.	2015 г.	2016 г.	2017 г.	2018 г.
258	252	210	189	216	217	210	208

Доля занятых в малом бизнесе в общей численности экономически активного населения составляет около 20%, что ниже аналогичного показателя в других районах Архангельской области в связи с преобладанием населения старше трудоспособного возраста.

Наиболее привлекательной для малого бизнеса остается сфера торговли. На долю этого сектора экономики приходится 41% от числа всех индивидуальных предпринимателей района, что объясняется более быстрым оборотом денежных средств. Этот показатель выше, чем в других районах Архангельской области.

Предпринимательство не ограничивается предприятиями торговли и общественного питания. Ведутся лесозаготовки и лесопереработка, организованы грузовые и пассажирские перевозки. Именно частные предприниматели обеспечивают население и учреждения дровами и пиломатериалами. В районе работают аптечные пункты, оказываются фото- и парикмахерские услуги, услуги по ремонту и содержанию жилья, по ремонту автотранспортных средств, по пошиву и ремонту одежды и обуви, по ремонту бытовой техники, производству мебели, а также гостиничный сервис.

Распределение по видам экономической деятельности: оптовая и розничная торговля - 90 чел.; транспорт и связь – 35 чел.; сельское хозяйство, охота и лесное хозяйство – 25 чел.; рыболовство – 6 чел.; промышленность -14 чел., обрабатывающие производства- 14 чел., гостиницы и рестораны -6 чел.; строительство – 10 чел., операции с недвижимым имуществом - 14 чел., здравоохранение -1 чел., предоставление прочих коммунальных услуг -16 чел.

Структура сфер занятости индивидуальных предпринимателей на территории Мезенского муниципального района по состоянию на 2019 г. представлена в табл.24.

Таблица 24.

Структура сфер занятости ИП Мезенского МР	Долевое соотношение, 2019 г.
Розничная и торговая торговля	42,78%
Сельское хозяйство, лесное и рыболовство	11,53%
Обрабатывающие производства	4,32%
Транспортная деятельность	16,34%
Предоставление прочих коммунальных и социальных услуг	10,0%
Гостиницы и рестораны	2,88%
Строительство	7,21%
Прочие сферы деятельности	4,94%

По данным Интерфакс динамика изменений в сфере малого предпринимательства за 2015-2019 годы показана в табл.12. По состоянию на 2019 г. на территории Мезенского муниципального района функционировали 5 малых и 35 микропредприятий.

Сферы деятельности важные для района, куда предпринимательство идет пока не охотно:

- ЖКХ – управление многоквартирными домами: ремонт и содержание муниципальных дорог,
- ритуальные услуги,
- оказание услуг по утилизации бытовых отходов,
- сбор, переработка и реализация дикорастущих;
- производство товаров народного потребления и т.д.

Одной из основных проблем на пути развития малого бизнеса является недостаток собственных финансовых ресурсов и ограниченный доступ к заемным средствам из-за высокой стоимости банковских кредитов и требований по их обеспеченности.

В целях взаимодействия органов власти с малым бизнесом при главе района создан Совет предпринимателей.

Для создания условий для развития малого бизнеса принята муниципальная программа по поддержке малого предпринимательства. Основная цель программы: создание условий для развития малого бизнеса и создание новых рабочих мест.

Муниципальная программа «Развитие малого и среднего предпринимательства на территории МО «Мезенский муниципальный район» на 2017-2020 годы» ориентирована на достижение к концу 2020 года следующих результатов:

- увеличение количества субъектов малого предпринимательства по отношению к 2016 году на 8%;
- увеличение численности занятых в сфере малого предпринимательства на 12% по отношению к 2016 году, и, соответственно, увеличение налоговых поступлений в бюджет, рост отчислений в пенсионный и другие социальные фонды;
- предоставление субъектам малого и среднего предпринимательства консультаций по актуальным вопросам предпринимательской деятельности (более 50 консультаций в год);
- содействие по размещению 60 муниципальных заказов в год у субъектов малого предпринимательства по поставкам товаров, выполнению работ, оказанию услуг;
- размещению в СМИ и на сайте администрации информационных сообщений по вопросам развития МСП.

1.3.4. Экономический портрет городского поселения МО «Мезенское», административного центра Мезенского муниципального района. Перспективные направления развития экономической инфраструктуры Мезенского муниципального района

Существующее положение:

Основные объекты экономической деятельности на территории МО «Мезенское» составляют предприятия пищевой промышленности, жилищно-коммунального, энергетического и транспортного обслуживания, лесного и сельскохозяйственного производства:

- Мезенский аэропорт;
- МКУ «Хозяйственная служба администрации МО «Мезенский район» (услуги автомобильного транспорта);
- Мезенский производственный участок АО «Мезенское дорожное управление».

Значительное место в экономической деятельности МО «Мезенское» занимает малое предпринимательство, представляющее собой совокупность малых предприятий и индивидуальных предпринимателей. В отраслевой структуре МСП 54% занимает торговля и общественное питание, сельское хозяйство, рыболовство и рыбоводство – около 14%, промышленность – 11%, остальные сферы деятельности – около 21%.

Перспективные направления экономической инфраструктуры Мезенского муниципального района к 2035 году:

Экономическое развитие Мезенского муниципального района связано с активным освоением его природных ресурсов, повышением предпринимательской активности населения, модернизацией имеющегося парка промышленных предприятий, строительством новых объектов хозяйственной деятельности. Среди них следует выделить:

- освоение нефтегазоносных месторождений полезных ископаемых на территории Мезенской синеклизы;
- строительство объектов инженерного обеспечения (НПС, ГРС и др.);
- модернизация морского порта в пгт. Каменка (Каменское городское поселение);
- модернизация и закупка новых рыболовецких судов в рыбколхозах Мезенского муниципального района;
- строительство двухэтажного металлокаркасного рыбокомбината с цехами консервации рыбы и выращивания рыбы ценных пород в садках в пгт.Каменка;
- строительство рыбоперерабатывающего завода на 56 рабочих мест в д.Сояне;
- открытие цеха по обработке миноги в с.Козьмогорское;
- развитие рыбодобычи на Варшинских озерах, а также на побережье Белого моря;

- восстановление зверобойного морского промысла (гренландского тюленя);
- строительство рыболовецких и зверобойных баз на побережье Белого моря;
- развитие кролиководства в д.Козьмогородское, Погорелец и по р.Пёза;
- разведение крупного рогатого скота на базе фермы в д.Заакурье;
- организация крестьянско-фермерского хозяйства по производству молока и мяса в п.Каменка;
- организация в д.Кимжа хозяйства по содержанию 400 коз и производства греческого сыра (брынзы);
- организация птицеводческих ферм (утки, гуси, куры);
- организация зверофермы (выращивание песцов, соболей, чернобурок, др.);
- развитие коневодства в Совполье, Дорогорском, Карьеполье;
- создание предприятия по переработке молочной продукции в г.Мезени;
- организация сбора и технологической переработки дикоросов и лекарственных растений в каждом сельском населенном пункте Мезенского района;
- создание кирпично-гончарного производства (с.Дорогорское – вблизи от д.Тимощелье, п.Каменка);
- создание транспортно-логистического и складского центра в пгт.Каменка для обеспечения хранения и перераспределения груза, доставляемого или отправляемого морским путем;
- создание предприятий по торфодобыче и торфопереработке для производства удобрений, строительных материалов и т.д.;
- организация тепличных хозяйств (выращивание пряных трав, овощей, цветочной и овощной рассады);
- создание предприятий по подготовке грунта для благоустройства территорий, улучшения плодородного слоя почвы сельскохозяйственных земель, нужд тепличных хозяйств;
- выращивание саженцев хвойных деревьев в теплицах в г.Мезень и пгт.Каменка;
- развитие объектов народных промыслов и ремесел в г. Мезень, д. Лампожня и д. Семжа;
- создание предприятия по лесозаготовке и лесопереработке;
- создание сети предприятий по производству пеллет с единым торговым центром их реализации;
- создание предприятия по производству ОСБ-плит и каркасно-строительных конструкций на их основе;
- создание предприятия по производству деревянных игрушек и строительных конструкторов для разных возрастных групп населения;
- создание и развитие объектов МСП с увеличением количества малых предприятий на 10% и дальнейшего роста этого сектора экономики.

Вывод: Экономический потенциал Мезенского муниципального района реализован в незначительной мере. Это обусловлено высокой стоимостью электро- и теплоэнергии, сложностью транспортной логистики, суровыми условиями проживания, и как результат, незначительным количеством людей трудоспособного возраста, имеющих высокую квалификацию в области высоких технологий. Основной валовой продукт района производят добывающие отрасли, юридически зарегистрированные за пределами Мезенского муниципального района. Материально-техническая база обрабатывающих производств нуждается в модернизации и расширении. Развитие малого бизнеса сдерживается ограниченностью собственных финансовых средств предпринимателей и высокой стоимостью ссудного капитала.

Экономическое развитие территории полностью зависит от реализации проектов Архангельской области по освоению ресурсов Мезенского муниципального района.

Направления развития малого бизнеса представляются как создание сети обслуживающих производств в сфере досуга, общественного питания, гостеприимства, розничной торговли, производств глубокой переработки продукции сельскохозяйственных предприятий, рыбколхозов, даров леса, развития народных промыслов.

Применительно к промышленному производству предприятия малого и среднего бизнеса должны быть нацелены на выполнение функций предприятий-сателлитов крупных предприятий, осуществляющих выполнение работ/услуг на условиях субподряда, переработки отходов производства крупных предприятий. Также в их сфере деятельности должны находиться информационно-коммуникационные, образовательные, сервисные и иные услуги, изготовление сувенирной продукции и оказание услуг гостеприимства и сопровождения туристической деятельности.

1.4. ТУРИСТИЧЕСКИЙ ПОТЕНЦИАЛ МЕЗЕНСКОГО МУНИЦИПАЛЬНОГО РАЙОНА

Мезенский муниципальный район имеет достаточный потенциал развития туристического сектора.

Брендами Мезенского района являются:

- деревни Кимжа и Кильца, которым присвоен статус «Самая красивая деревня России» (в рамках всероссийского проекта Ассоциации самых красивых деревень и городков России);

- мезенская роспись;
- мезенский пряник;
- лошади мезенской породы;
- живописные водные маршруты;
- охота и рыбалка;
- побережье Белого моря с удобными бухтами;
- полярные сияния;
- исторические события, связанные с территорией Мезенского района.

В стратегии социально-экономического развития Архангельской области Мезенский муниципальный район обозначен как территория развития туристических маршрутов и зон рекреационного отдыха (см. рис.18).

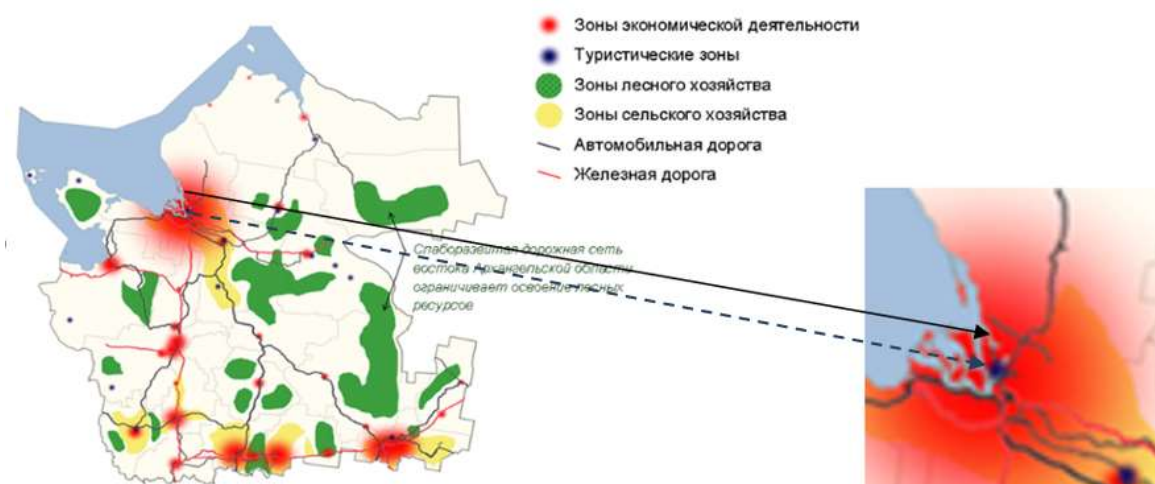


Рис.18. – Зоны экономической специализации Архангельской области

Мезенский муниципальный район выделен как один из семи муниципальных территорий по развитию туристско-рекреационной деятельности с созданием на его территории, а также территории Пинежского и Лешуконского района комплексных маршрутов сельского, культурно-познавательного и активного туризма.

Мезенская туристско-рекреационная зона расположена в Мезенском муниципальном районе, формируется вдоль р. Мезень от устья и на протяжении 80-85 км вверх по течению. По территории зоны проходят автодороги регионального значения Архангельск-Мезень и Мезень-Лешуконское – Карпогоры.

По природным условиям туристско-рекреационная зона пригодна для определенных видов туризма и рекреации, представляет собой заболоченную равнину с пологим рельефом.

В границах зоны предусматриваются для развития:

- культурно-познавательный туризм – Памятники архитектуры представлены сохранившимися в деревнях деревянными домами и хозяйственными постройками 19 – начала 20 вв. Самые значимые в д.Кильца, Мелогора. В населенных пунктах Кимжа и Козьмогорское проектом предлагается организация новых туристических маршрутов с развитием туристской инфраструктуры, развитие системы гостевых домов и мини-гостиниц, туристских деревень.

- охотничье-рыболовный туризм – территория обладает большими ресурсами для организации этих видов туризма.

- активный туризм – организация сплавов на плотках и байдарках.

Представляется необходимым развитие туристического маршрута с обустроенной инфраструктурой в направлении «Бычьё – Лобан».

В последнее время в молодежной среде получило развитие такое направление туристической деятельности как организация событийных фестивалей и проведение реконструкций исторических и фэнтезийных событий (например, мероприятия, проводимые клубами реконструкции исторических событий Санкт-Петербурга, Великого Новгорода и др.). Богатое историческое наследие и природные условия Мезенского муниципального района являются точкой приложения усилий в реализации данного направления и формирования своеобразного брэнда района как возможность окунуться в глубокое реальное или смоделированное (на основе сюжетов различных литературных произведений) историческое прошлое как в рамках мероприятий одного дня, так и на протяжении более продолжительного времени.

Данное направление деятельности привлекательно возможностью создания новых рабочих мест как в сфере собственно подготовки и проведения зрелищных мероприятий, так и подготовке отдельных интерьерных, декоративных и иных его элементов (одежда, утварь, оружие, снаряжение и т.д.) для создания аутентичности погружения в событийное действо. Интересна также возможность подготовки и проведения спортивных состязаний, торговых ярмарок, мастер-классов, приуроченных к тому или иному фестивалю.

Развитие туристической деятельности напрямую связано с обустроенностью туристической инфраструктуры: наличием транспортных коммуникаций, баз отдыха, гостиниц, кемпингов, мест проведения зрелищных событий, наличием проложенных маршрутов, информационных и сервисных пунктов реализации туристических маршрутов, надежных систем связи, возможности оказания скорой помощи в случае возникновения непредвиденных обстоятельств и т.д. Реализация мероприятий по обустройству туристической и сопутствующей ей инфраструктуры создает благоприятные условия организации новых рабочих мест, активного вовлечения молодежи района в предпринимательскую деятельность, повышает приток денежных средств, увеличивая благополучие граждан и самого района в целом.

Одним из направлений повышения туристической привлекательности района является его позиционирование как родина мезенской росписи, место, где можно пройти курс обучения ее основам, приобрести сувениры и окунуться в историю поморского края, его традиции и культуру.

Представляет интерес предоставления туристам набора услуг, связанных с их погружением в исторический быт помора. Турпродукт может включать в себя комбинацию услуг, связанных с проживанием, водными и конными прогулками, мастер-

классами выпечки мезенского пряника и изготовления берестяной, деревянной и глиняной посуды, украшенной мезенской росписью, колкой дров, участием в охоте/рыбалке/морском промысле, в деревенских посиделках, гуляниях и т.д. Это могут быть туры как однодневные, так и рассчитанные на более длительный промежуток времени, ориентированные на разный временной период, детскую и взрослую целевую аудиторию, разную историческую эпоху.

Муниципальная программа «Развитие туризма МО «Мезенский муниципальный район» на 2016-2018 годы» предусматривала достижение следующих целевых показателей (см. табл.25).

Таблица 25.

Наименование целевого показателя	Значения целевых показателей			
	2015 г.	2016 г.	2017 г.	2018 г.
1. Количество туристов и экскурсантов, чел.	2292	2350	2500	2650
2. Количество ночевок, шт.	1350	1450	1550	1650
3. Количество гостевых домов, шт.	10	11	12	13
4. Количество средств питания, шт.	4	5	5	6
5. Количество реализованных проектов на территории Мезенского района за счет средств грантов из областного бюджета и внебюджетных средств, шт.	2	1	1	1
6. Количество созданных объектов инфраструктуры, направленных на развитие туризма, шт.	1	1	1	2
7. Создание информационно-туристского центра, шт.	0	0	0	1
8. Обучение населения навыкам гостевого туризма и экскурсоведения, чел.	0	10	10	10
9. Создание новых туристских маршрутов, шт.	0	1	1	1

Вывод. Развитие туристической деятельности должно стать одним из приоритетных направлений развития Мезенского муниципального района, так как способствует повышению уровня благосостояния и комфортного проживания ее граждан вследствие возрастающего уровня сервисного и социального обслуживания, повышает узнаваемость территории, способствует притоку инвестиций.

1.5. ИНВЕСТИЦИОННЫЙ ПОТЕНЦИАЛ МУНИЦИПАЛЬНОГО РАЙОНА

Мезенский муниципальный район обладает высоким инвестиционным потенциалом.

На реализацию инвестиционных возможностей и формирование благоприятного инвестиционного климата позитивное влияние оказывают:

Наличие месторождения алмазов		Месторождение алмазов им. В.Гриба в Мезенском районе является одним из крупнейших в мире, занимая 4-ое место по запасам в России и 7-ое в мире. Здесь обнаружен самый крупный в Европе алмаз массой 222,09 карата. До этого самым крупным камнем, также найденным на месторождении им. В.Гриба, был алмаз в 181,68 карат, которому было присвоено имя «Архангел Михаил». За 2018 год добыто 5 млн. карат алмазов.
Наличие месторождения нефти и газа	Нефтегазоперспективные участки выделены в Мезенской синклизе площадью 300 тыс.км ² . Количественная оценка ресурсной базы Мезенской ПНПП колеблется от 197 до 3000 млн. тонн с тенденцией ее увеличения в последние годы.	

<p>Наличие месторождения нерудных полезных ископаемых</p>	<p>Известняки, доломиты, гипсы, ангидриты, глины, пески, песчано-гравийные смеси, которые могут быть использованы для строительных и дорожно-строительных целей Мезенского района. Объемы их требуют дополнительного изучения. Глина. (На протяжении многих лет добыча ее приостановлена из-за высокой энергоемкости и многолетней низкой строительной активности в районе).</p>
<p>Наличие торфяных залежей</p>	<p>Разведанные запасы торфа составляют около 4 млрд. тонн. Наиболее крупные месторождения сосредоточены в бассейне р. Мезень и в нижнем течении Северной Двины. Торф может быть использован: - в качестве получения органических и органоминеральных удобрений, мелиорантов, биостимуляторов и ростовых веществ, биологически активных препаратов с ростостимулирующими, фунгицидными и бактерицидными свойствами; - как сырье для изготовления кормовых дрожжей, мелассы, сахара, горного воска, торфяного красителя, препаратов для ветеринарии и т.д., - для рекультивации нефтезагрязненных земель; - для получения плодородного слоя для благоустройства территорий, укрепления откосов насыпей автодорог и площадок в условиях Северной климатической зоны при дефиците естественного почвенного слоя; - для производства торфяных «таблеток», позволяющих полностью автоматизировать процессы выращивания рассады овощных культур в условиях использования малообъемной технологии выращивания овощей в тепличных хозяйствах; - для производства строительных связующих смесей; - для производства эффективных строительных материалов на основе торфа с улучшенными теплотехническими характеристиками (легких бетонов; вяжущих веществ в качестве активного наполнителя; торфодревесного теплоизоляционного строительного материала с пеннообразующими и армирующими добавками); - для производства торфоблоков, применяемых для строительства как малоэтажных построек, так и крупных сооружений, высота которых может достигать 10-ти этажей; - для производства торфяных теплоизоляционных изделий в виде плит, скорлуп и сегментов, используемых для теплоизоляции поверхностей промышленного оборудования и трубопроводов при температуре от -60 до +100 град. С, в строительных конструкциях зданий-холодильников. Традиционным использованием торфяных брикетов и торфяных пеллет может быть их использование в качестве топлива для небольших энергоустановок и котельных (малая энергетика, особенно в труднодоступных местах проживания). Торфяные почвы или минеральные почвы, удобренные торфом эффективны для выращивания злаковых (рожь, овес, яровая пшеница), картофеля и сахарной свеклы. Осушенные торфяные месторождения рекомендованы для проведения лесонасаждений. В качестве новых направлений использования торфа является применение термообработанного торфа в качестве активного наполнителя фенолальдегидных прессиорошковых пластмасс, электротехнических бетонов, углеродных адсорбентов (активных углей). В настоящее время торфяники в Мезенском районе не разрабатываются.</p>
<p>Наличие подземных и надземных водных ресурсов</p>	<p>Могут быть использованы как водные транспортные артерии. Служат средой обитания большого количества рыб, животных и птиц. Поддерживает экологический баланс территории и богатый ее растительный потенциал (леса, луговые травы, лекарственные растения, ягодники, грибницы и т.д.).</p>

	<p>Имеют высокую туристическую привлекательность. Обеспечивают водоснабжение населения и предприятий района.</p>
<p>Территориальная расположенность на побережье Белого моря</p>	<p>Обеспечивает условия для промышленного рыболовства и зверобойного промысла, обустройства зон стоянок рыболовецкого флота и предприятий по переработке рыбы и другой морепродукции. Обуславливает возможность морской транспортной коммуникации. Может быть использована на усиление туристической привлекательности района. Наличие большого отхода рыбного промысла (кормовая база) и холодные погодные условия (густой мех) обуславливает возможность организации звероферм для получения пушнины высокого качества.</p>
<p>Мезенский залив, в котором присутствует самая высокая в Европейской части континента приливная активность</p>	<p>В долгосрочной перспективе (после 2035 года) возможно положительное решение о строительстве в Мезенском заливе высокорентабельной приливной электростанции, ориентированной на удовлетворении стратегических интересов энергопотребления как Архангельской области, так и Российской Федерации в целом. Возможная мощность ПЭС была определена в 19,7 млн кВт с выработкой 49,1 млрд кВт*ч электроэнергии. Планируемая мощность на 1 этапе - 11,4ГВт с выработкой 38,9 млрд кВт*ч.</p> <p>В случае строительства и запуска в эксплуатацию Мезенская ПЭС станет самым крупным источником возобновляемой электроэнергии в Европейской части России. Это позволит осуществить стремительное развитие экономики Мезенского муниципального района.</p> <p>Проект по строительству Мезенской ПЭС начат был еще в СССР, однако из-за нехватки средств и распада страны заморожен. Работы по нему возобновились после реорганизации РАО «ЕЭС», однако в 2008 году вновь приостановлены из-за нехватки инвестиционных средств. В настоящее время работа над проектом не ведется.</p> <p><i>Справочно:</i> В случае постройки Мезенской ПЭС ежегодная экономия топлива оценивается в 13,6 млн. т.у.т., что предотвратит выброс в атмосферу около 19,45 млн.тонн углекислого газа.</p> <div data-bbox="614 1256 1342 1783" data-label="Image"> <p>Мезенская приливная электростанция</p> <p>Мезенский залив Белого моря. Архангельская область.</p> <p>Мезенская ПЭС створ 16,3 км</p> <p>Цели проекта:</p> <ul style="list-style-type: none"> - замещение органических энергоносителей, существенная экономия органического топлива, сохранение запасов углеводородов, - создание условий для экономического развития северо-западных регионов Европейской части России, - обеспечение электроэнергией потребителей ОЭС Европейской части России, - экспорт мощности и электроэнергии в страны Центральной Европы. </div> <p>Приливные электростанции не загрязняют атмосферу вредными выбросами, не затапливают земли, не представляют потенциальной опасности для человека в отличие от атомных, тепловых и гидроэлектростанций. Себестоимость их энергии - самая низкая по сравнению с другими видами электростанций.</p> <p>За базисный вариант проекта выбран наиболее выдвинутый в море створ, позволяющий разместить здание ПЭС и водосливную плотину на естественных глубинах. Площадь отсекаемого будущей плотиной бассейна – 2640 км². Мезенская ПЭС будет построена с помощью наплавной технологии</p>

	<p>строительства без перемычек. Общий срок строительства ПЭС планируется 11 лет (https://www.eprussia.ru/epr/7/99.htm) с пуском первоочередных агрегатов на 8-м году.</p> <p>Энергия Мезенской ПЭС является возобновляемой и экологически безопасной. Воздействие ПЭС на окружающую среду имеет сугубо локальный, а не глобальный характер, и несопоставимо с экологическими последствиями от воздействия тепловых, атомных и гидравлических станций. Сооружение ПЭС приведет к сокращению величины естественного водообмена с заливом (до 50 %) и изменению гидродинамических характеристик приливных и штормовых явлений, ледотермического режима, солёности, миграции наносов, к снижению амплитуды прилива и среднего уровня водной поверхности бассейна (на 1,5 м). Внутри отсеченного плотиной бассейна скорости приливных течений уменьшатся, но общая схема течений сохранится, исключая опасность появления застойных зон. В целом компоновка ПЭС позволяет практически сохранить структуру потока и перекрыть транспорт наносов из моря. Полная стабилизация наносов ожидается на 2 году эксплуатации ПЭС. Ледотермический режим у ПЭС изменится незначительно. Ледовый режим за плотиной сохранится на естественном уровне, а в бассейне будет наблюдаться практически полная аккумуляция речного льда (без выноса в море), что вызовет незначительное (на 5 %) увеличение толщины ледового покрова и очищение бассейна позже естественного на 1-2 недели. Расположение плотины вне фронтального раздела солёности предопределяет малое влияние ПЭС на режим солёности Мезенского залива. Изменения выразятся лишь в снижении солёности в бассейне на 0,5-1,5 %. Гидрохимические характеристики бассейна останутся неизменными. Только при длительных (более 2-3 недель) периодах изоляции бассейна от моря дефицит кислорода может достигать опасного предела. Продуктивность биоценозов (планктон, водоросли, бентос) бассейна ПЭС будет поставлена в прямую зависимость от режима работы агрегатов и водопропускных отверстий. При сохранении проектного режима в течение 8-10 лет ожидается полное восстановление гидробиоценозов и даже увеличение их биомассы в силу уменьшения в бассейне скорости течений, прибойности и мутности. Вопросы рыбного хозяйства из-за недостатка средств в проекте рассмотрены не в полном объеме, однако следует отметить возможность беспрепятственного прохода всех видов промысловых рыб через водопропускные отверстия ПЭС и горизонтальные осевые гидроагрегаты (доказано натурными исследованиями на Кислогубской ПЭС).</p>
Лесные массивы, обуславливающие возможность развитие деревоперерабатывающей отрасли	<p>Более 48% территорий Мезенского района покрыто лесами, из которых 89,5% деревья хвойных пород.</p> <p>Наличие сырья позволяет развивать производство:</p> <ul style="list-style-type: none"> - сборных строительных конструкций (домов, бань, беседок, ограждений и т.д.); - столярных изделий (дверей, оконных рам, половых досок, бруса и т.д.); - плит ОСБ; - пеллет; - мебельной продукции (прежде всего, корпусной модульной мебели); - деревянных игрушек и строительных конструкторов; - деревянной декоративной посуды; - предметов для интерьера; - садовой мебели и др.
Развитая система авиаперевозок	<p>На территории Мезенского района создана база для развития малой авиации для освоения Арктической зоны России.</p> <p>Обеспечено авиационное сообщение между населенными пунктами Мезенского района.</p>
Наличие одного из трех портов	<p>Развитие Северного морского пути, реализация планов российского государства по освоению Арктики и масштабных энергетических проектов в</p>

<p>Архангельской области, обслуживающего каботажное судоходство</p>	<p>арктической зоне обусловили задачу развития транспортной инфраструктуры, в частности инфраструктуры морских портов и мощностей по перевалке грузов. В этой связи значительно возрастает роль морских портов, расположенных вдоль арктического побережья.</p> <p>Морской порт Мезень (расположен в пгт. Каменка) является одним из трех портов Архангельской области, обслуживающим каботажное судоходство. Порт является замерзающим, период навигации – с середины мая до середины октября. Площадь акватории составляет 191 км².</p> <p>Основу порта составляет северный завоз – поставки для нужд Мезенского и Лешуконского районов Архангельской области угля и дизельного топлива. Речными судами осуществляются коммерческие каботажные перевозки.</p> 
<p>Богатство флоры и фауны</p>	<p>Обилие морской и речной рыбы в том числе ценных пород в промышленных объемах.</p> <p>Наличие морских млекопитающих в объемах достаточных для организации зверобойного промысла.</p> <p>Наличие пушных зверей, лосей, северных оленей, кабанов. Множество птиц.</p> <p>Разнообразие трав, в том числе лекарственных, ягод, грибов, позволяющих осуществлять их промышленный сбор, организовывать охоту и рыбалку, осуществлять рыбодобычу и рыбопереработку, зверобойный промысел.</p>
<p>Продолжительные суровые Арктические погодные условия</p>	<p>Ориентация на развитие цифровой экономики Российской Федерации, освоение Арктической зоны обуславливает необходимость создания data-центров для хранения и обработки большого массива данных, в том числе получаемых от спутников.</p> <p>Оптимальными условиями для создания распределенной сети data-центров являются территории с северным климатом (экономия охлаждении оборудования при эксплуатации центров обработки данных (ЦОД) может составить до 40%).</p> <p>Реализация данного проекта возможна при решении вопроса с источниками дешевой электроэнергии, так как ЦОД требуют большого количества электроэнергии.</p>

Малозаселенные территории		<p>Перспективным направлением является строительство промышленного комплекса по плазменной переработке отходов с последующей выработкой топливных брикетов и электроэнергии для обеспечения нужд тепличных хозяйств и других промышленных производств. Для данного вида производства характерно отсутствие вредных выбросов, сливов и захоронений за счет применения технологии бескислородного сжигания мусора и использования паровых турбин. Осуществляется ликвидация полигонов и утилизация несанкционированных свалок. Решается проблема дороговизны и дефицита энергоресурсов. Создаются дополнительные рабочие места. Создаются условия для создания и развития других бизнесов. Создаются условия для комфортного проживания граждан. Происходит снижение экологических проблем.</p>
---------------------------	---	---

Наиболее благоприятным за последние 10 лет для вложения инвестиций был период 2011-2014 годов, связанный со строительством инфраструктуры горнообогатительного комбината.

Особенностью текущих инвестиционных процессов является их обусловленность, прежде всего частными инвестициями в торговлю, жилищное строительство, оборудование и машины. Особенно важным моментом является увеличение объемов жилищного строительства и объектов социальной инфраструктуры.

Завершена совместная с ОАО «Архангельскавтодор» работа по строительству моста через р. Шукша пропускной способностью 20 тонн.

Общий объем инвестиций в основной капитал, осуществляемый организациями, находящимися на территории Мезенского муниципального района в 2018 году составил 661 142 тыс. рублей (см.табл.26).

Таблица 26.

Муниципальное образование, 2018 г.	Инвестиции в основной капитал	из них бюджетные средства	в том числе:		
			Федеральный бюджет	Бюджет субъекта РФ	Местный бюджет
Мезенский МР	661 142	71 685	59 918	7 825	3 942

В 2018 г. инвестиционная деятельность в области культуры, спорта, развития досуга и развлечений – 1 443 тыс. руб.; в области здравоохранения – 3 720 тыс. руб.; в области образования – 2 429 тыс. руб.; в области государственного управления и обеспечения военной безопасности, социального обеспечения – 63 727 тыс. руб.

Данные по объему инвестиций в основной капитал организаций муниципальной собственности (см в табл.27).

Таблица 27.

Муниципальное образование, 2018 г.	Инвестиции в основной капитал, тыс.руб	и них бюджетные средства	в том числе:		
			Федеральный бюджет	Бюджет субъекта РФ	Местный бюджет
Мезенский МР	67 191	67 191	59 918	331	3 942

На территории Мезенского района отсутствуют строительные организации. Строительные работы осуществляются подрядными организациями Архангельской области и других регионов.

Вывод: Реализация крупных инвестиционных проектов (модернизация морского порта, освоение природных ресурсов района и т.д.) привлечет внимание к данной территории других частных инвесторов.

В частности, можно ожидать развития строительной индустрии (добыча строительных материалов, изготовление строительных конструкций, собственно строительные работы промышленных, социальных объектов, а также жилищного строительства), так как существует большой рынок потенциального сбыта на продукцию данного вида (для обустройства морского порта, строительства транспортных коммуникаций, благоустройства территорий населенных пунктов Мезенского муниципального района и близлежащих населенных пунктов других муниципальных образований, используя водную транспортную логистику доставки грузов до конечных пользователей). При этом большое внимание должно быть уделено производству строительных материалов и строительных конструкций, обладающих энергосберегающими свойствами (например, по финским или канадским технологиям).

Перспективным направлением является лесозаготовка с последующей безотходной лесопереработкой (распил и сушка досок, брусьев, изготовление клеёного бруса, плит ОСБ, производство мебели и элементов мебельного декора, изготовление дверей и оконных рам, лестничных пролетов и других столярных конструктивных элементов, изготовление деревянных конструкторов и деревянных игрушек, сетевая организация пеллетного производства, др.)

Важное место в области инвестиционной и инновационной активности района должно быть уделено развитию предприятий и мини-предприятий пищевой промышленности, в частности, переработки рыбы, мясо-молочной продукции, даров леса. Возможно строительство тепличного хозяйства для выращивания овощных и ягодных культур, зелени для нужд района и близлежащих северных территорий.

Перспективным направлением может стать внедрение на территории плазменных технологий утилизации мусорных отходов с последующей выработкой электроэнергии для нужд ЖКХ, развития тепличных хозяйств и иных сфер производственной деятельности. (Переработка твердых коммунальных отходов осуществляется методом высокотемпературной газификации с получением калорийного синтез-газа (10-13 МДж/м³) для последующего его сжигания в энергетических котлах с целью получения высокопотенциального тепла, см. <https://cyberleninka.ru/article/v/plazmennye-tehnologii-utilizatsii-tbo-prodvizhenie-innovatsiy-na-rynok>).

Возможным направлением развития экономики района является организация добычи торфа и сапропеля с последующей их промышленной высокотехнологичной переработкой в целях изготовления разного рода наполнителей, плодородного грунта, косметической и лекарственной продукции.

Интересным представляется направление перспективного разведения ценных рыбных пород в озерах и реках Мезенского муниципального района.

Возможна организация питомника для выращивания растений (саженцев деревьев и кустарников, ягодных культур, многолетних цветов), используемых для благоустройства общественных территорий населенных пунктов северных территорий, обустройства санитарно-защитных полос вдоль автомобильных дорог, теплотрасс, линий высоковольтных передач.

Представляется целесообразным:

- формирование банка бизнес-идей с описанием их возможных технологических решений, структуры затрат и потенциальными рынками сбыта, которые были бы

привязаны к возможностям и имеющимся потребностям (текущим и перспективным) Мезенского муниципального района, региона в целом;

- указание рейтинга заинтересованности муниципального района в реализации конкретных бизнес-идей и готовности содействовать в их развитии в формате муниципально-частного партнерства;

- подготовка и проведение конкурсов бизнес-проектов;

- оказание организационной, методической, консалтинговой, коммуникационной, материально-технической и финансовой поддержки реализации start-up, нацеленных на реализацию задач, отраженных в стратегии социально-экономического развития Мезенского муниципального района.

1.6. АНАЛИЗ РАЗВИТИЯ СОЦИАЛЬНОЙ СФЕРЫ МЕЗЕНСКОГО МУНИЦИПАЛЬНОГО РАЙОНА

Сеть объектов социальной инфраструктуры Мезенского муниципального района представлена муниципальными учреждениями культуры, образования, спорта, здравоохранения, молодежной политики и социальной защиты.

Данные о численности населения в разрезе населенных пунктов района по состоянию на 01.01.2019 г., а также расположению в них объектов социальной инфраструктуры см. в табл.28.

В настоящее время имеются объекты социальной инфраструктуры, технико-экономические характеристики которых не соответствуют строительным и санитарным нормам.

Требуется начать строительство детского сада в г. Мезень и школы в с. Долгощелье.

Муниципальной программой «Развитие строительства, капитальный и текущий ремонт объектов на территории муниципального образования «Мезенский район» (в ред. от 17.04.2019 г. от №176) на 2019-2021 годы» предусмотрено:

- строительство детского сада на 120 мест (п. Каменка);
- строительство детского сада на 220 мест (г. Мезень);
- строительство общеобразовательной школы на 90 мест (с. Долгощелье).

Необходимы:

- пристройка к хирургическому корпусу Мезенской РРБ;
- восстановление родильного отделения в МО «Мезенское».

Таблица 9.

№	Название населенных пунктов	Число жителей, человек (по состоянию на 1.01.2019 г.)					Наличие объектов социального обслуживания					
		Всего	Детей до 7 лет	Детей от 7 до 15 лет	Население трудоспособного возраста	Население пенсионного возраста (старше трудоспос)	Из них Инвалиды	Детские сады	Школы	Учреждения здравоохранения	Учреждения культуры и спорта	Объекты бытового обслуживания
Мезенский МР		8809					915	1-юрлицо, 7структурных подраз.	5средних, 1 основная	Мезенская ЦРБ, Каменская больница, Жердская амбулатория, 22ФАПа	25учреждений культуры, 22 библиотеки, историко-краеведческий музей, ДШИ	18объектов: пошив -2, техобслуж-1, мебель-2, прачечные-2, бани-2, парикм-4, фото-2, ритуальные-1
в том числе:												
Городские поселения		5195	595	634								
1.	Каменское ГП	1960			992	688	н.д.	Структ.	1	1	2	V
1.1.	Затон	0	0	0	0	0		-	-	-	-	-
1.2.	р.п. Каменка	1947	280		992	675		V	V	V	V	V
1.3.	Коршаково	0	0		0	0		-	-	-	-	-
1.4.	Морозилка	13	0		0	13		-	-	-	-	-
1.5.	Окуловский	0	0		0	0		-	-	-	-	-
1.6.	Петровка	0	0		0	0		-	-	-	-	-
1.7.	Чеца	0	0		0	0		-	-	-	-	-
2.	Мезенское ГП	3508			1683		н.д.	1	1	1	4	13 2 пошив, 1ремонт техникибыт, 1 ре-монт транспорта, 2 мебель, 1пра-чечная, 1баня, 2фото, 1ритуаль-ные
2.1.	Бор	0	0	0	0	0	0	-	-	-	-	-

№	Название населенных пунктов	Число жителей, человек (по состоянию на 1.01.2019 г.)					Наличие объектов социального обслуживания					
		Всего	Детей до 7 лет	Детей от 7 до 15 лет	Население трудоспособного возраста	Население пенсионного возраста(старше трудоспос)	Из них Инвалиды	Детские сады	Школы	Учреждения здравоохранения	Учреждения культуры и спорта	Объекты бытового обслуживания
2.2.	Заакакурье	63	5		33	25		-	-	V	V	-
2.3.	Заозерье	104	12		60	32		-	-	V	V	-
2.4.	Лампожня	90	2		41	47		-	-		V	-
2.5.	г.Мезень	3248	668		1559	1021		V	V	V	V	V
2.6.	Сёмжа	0	0	0	0	0		-	-	-	-	-
Сельские поселения		3014	392	245			н.д.	V	V	V	V	-
3.	Быченское СП	415			217			структ	структ	фап	2структур.	-
3.1.	д.Баковская		2		9	8		-	-	-	-	-
3.2.	д.Бычье		85		134	79		V	V	V	V	-
3.3.	д.Езевец		3		12	10		-	-	V V	-	-
3.4.	д.Ёлкино		0		7	6		-	-	-	-	-
3.5.	д.Калино		2		12	10		-	-	V	-	-
3.6.	д.Лобан		0		0	1		-	-	V	-	-
3.7.	д.Мосеево		6		13	14		-	V	V	-	-
3.8.	д.Сафоново		3		30	27		-	-		V	-
4.	Долгощельское СП	625			400	134	н.д.	структ	1	фап	2структур.	-
4.1.	маяк Абрамовский							-	-	-	-	-
4.2.	Долгощелье				400	134		V	V	V	V	-
4.3.	Нижа	2			2			-	-	-	-	-
5.	Дорогорское СП	423					н.д.	структ	1	фап	1структ. +2юрл	0
5.1.	Дорогорское		70		188	75		V	V	V	V	-
5.2.	Кимжа		5		43	75		-	-	V	V	-
5.3.	Тимощелье	1				1		-	-	-	-	-
6.	Жердское СП	120	10		57	57	н.д.	0	0	амбул	2структ	0
6.1.	с.Жердь	107	10		57	70		-	-	-	-	-
6.2.	д.Жукова	0	0	0	0	0		-	-	-	-	-
6.3.	д.Петрова	5	0	0	0	5		-	-	-	-	-
6.4.	д.Усть-Няфта	1	0	0	0	1		-	-	-	-	-
6.5.	д.Усть-Пёза	7	0	0	0	7		-	-	-	-	-

№	Название населенных пунктов	Число жителей, человек (по состоянию на 1.01.2019 г.)					Наличие объектов социального обслуживания					
		Всего	Детей до 7 лет	Детей от 7 до 15 лет	Население трудоспособного возраста	Население пенсионного возраста (старше трудоспос)	Из них Инвалиды	Детские сады	Школы	Учреждения здравоохранения	Учреждения культуры и спорта	Объекты бытового обслуживания
7.	Козьмогородское	164			114		н.д.	структ	структ	фап	2структ	0
7.1.	Березник		3		40	13		-	-	-	-	-
7.2.	Кильца				15	24		-	-	-	-	-
7.3.	Козьмогородское		25		56	18		v	v	v	v	-
7.4.	Печище					1		-	-	-	-	-
7.5.	Погорелец				3	18		-	-	-	-	-
8.	Койденское	445	37		261	205	н.д.	1	структ	фап	2структ.	0
8.1.	маяк Вороновский							-	-	-	-	-
8.2.	Койда		81		246	80		v	v	v	v	-
8.3.	Майда		0		16	35		-	-	-	-	-
8.4.	Моржовец		0					-	-	-	-	-
9.	Ручьевское	228	18		141	130	н.д.	Структ.	Структ.	фап	2 структ.	0
9.1.	Инцы		0	0	0	4		-	-	-	-	-
9.2.	Мегра							-	-	-	-	-
9.3.	Ручьи							v	v	v	v	-
10.	Совпольское	226	22		93	101	н.д.	Структ.	Структ.	фап	1 структ.и 1учр.	-
10.1	Карьеполье		4		35	24		-	-	v	-	-
10.2	Совполье		15		5	10		-	-	-	v	-
10.3	Соколово		0		1	7		-	-	-	-	-
10.4	Чижгора		3		52	60		v	v	v	-	-
11.	Соянское	229	41		120	68	н.д.	Структ.	Структ.	фап	2структ.	-
11.1	Кепино	0	0		0	0		-	-	-	-	-
11.2	Сояна	229	41		120	68		v	v	v	v	-
12.	Целегорское	139	0		39	78	н.д.	v	v	v	v	-
12.1	Азаполье		13		14	35		-	-	-	-	-
12.2	Мелогора		3		3	20		-	-	-	-	-
12.3	Целегора		6		22	22		-	-	v	v	-
12.4	Черсова		0		0	1		-	-	-	-	-

1.6.1. СОЦИАЛЬНАЯ СФЕРА

Показатели социальной защиты населения Мезенского муниципального района представлены в табл.29, приложении П-1.

Таблица 29.

№	Показатели	2017г.	2018г.
1.	Число стационарных организаций социального обслуживания для граждан пожилого возраста и инвалидов (взрослых)	1	1
2.	в них мест	29	29
3.	Численность граждан пожилого возраста и инвалидов (взрослых) по списку в стационарных организациях социального обслуживания (на конец года)		29
4.	Число организаций для детей-инвалидов	0	0
4.1	в них мест	0	0
5.	Число организаций, осуществляющих социальное обслуживание в форме социального обслуживания на дому	2	1
6.	Численность получателей социальных услуг, оказываемых организациями, осуществляющими социальное обслуживание в форме социального обслуживания на дому	79	79
7.	Число оказанных услуг организациями, осуществляющими социальное обслуживание в форме социального обслуживания на дому	91800	92818
8.	Число центров социального обслуживания граждан пожилого возраста и инвалидов	1	1
9.	При них отделений: временного проживания	25	25
9.1	дневного пребывания/ число мест	0/0	0/0
9.2	Прочие/ число мест	0/0	0/0

Схемой территориального планирования не предусмотрено строительство новых объектов социальной защиты граждан. К 2035 г. в г.Мезени сохраняется «Комплексный центр социального обслуживания граждан для пожилых людей и инвалидов» со стационаром на 25 мест.

1.6.2. ОХРАНА ЗДОРОВЬЯ НАСЕЛЕНИЯ

Показатели, характеризующие состояние здоровья и продолжительность жизни населения Мезенского муниципального района (данные статистической отчетности), представлены в табл.30.

Таблица 30.

Наименование показателей	Факт				
	2014г.	2015г.	2016г.	2017г.	2018г.
Количество учреждений здравоохранения, ед.	1	1	1	1	1
Коэффициент младенческой смертности (число детей, умерших в возрасте до 1 года на 1000 родившихся детей), %	0	0	0	18,5	0
Уровень смертности на 1000 чел. населения, случаев	16,6	16,9	17,7	19,7	19,2
Уровень заболеваемости на 1000 чел. населения, случаев	1281	1221	1288	1312	

В Мезенском муниципальном районе (как и в целом по Архангельской области), средняя продолжительность жизни составляет (по данным Росстата за 2016 г.) 70,8 лет (при средней продолжительности жизни в стране около 72 лет). Женщины из

Архангельской области по данным исследования, живут дольше мужчин. У последних в 2016 г. средняя продолжительность жизни составила около 65 лет.

По состоянию на 2018 г. в Мезенском муниципальном районе насчитывается 24 лечебных и лечебно-профилактических учреждения (см. табл.31). Их размещение в населенных пунктах муниципальных образований района представлено в табл.28.

Таблица 31.

Название муниципального образования		2017 г.	2018 г.	2019 г.
Мезенский муниципальный район, всего, ед.		24	24	24
ГП	Мезенское	3	3	3
	Каменское	1	1	1
СП	Быченское	4	4	4
	Долгощельское	1	1	1
	Дорогорское	2	2	2
	Жердское	1	1	1
	Козьмогородское	3	3	3
	Койденское	2	2	2
	Ручьевское	2	2	2
	Совпольское	2	2	2
	Соянское	1	1	1
	Целегорское	2	2	2

В структуру государственного бюджетного учреждения здравоохранения Архангельской области «Мезенская центральная районная больница» входит:

- в г.Мезени расположена Мезенская ЦБ, имеющая поликлинику на 190 посещений в смену, дневной стационар при поликлинике на 8 коек (16 мест), коек круглосуточного пребывания -41(16-терапевтических,16-хирургических,6-педиатрических, 3-гинекологических);

- в пгт.Каменка находится Каменская РБ №2, имеющая поликлинику на 100 посещений в смену, круглосуточный стационар на 7 коек (инфекционное отделение);

- в д.Жердь – Жердская врачебная амбулатория на 80 посещений в смену, 21 ФАП (см. Приложение П-1). В пгт.Каменка и г.Мезени имеется отделение скорой медицинской помощи. Услуги фармацевтического характера оказывают расположенные на территории Мезенского муниципального района ООО «Спектр», ИП Еремина В.М., аптека №8 ГП «Фармация», (см. Приложение, табл. П-2).

Данные о состоянии объектов здравоохранения и проводимых строительных и ремонтных работах см. в Приложении, табл. П-2-4).

Реализуемая муниципальная программа «Развитие здравоохранения Мезенского муниципального района» на 2017-2020 годы» планирует достижение к 2020 году следующих показателей:

- уровень укомплектованности врачебными кадрами – 81%;
- уровень укомплектованности средним медицинским персоналом – 95%;
- уровень охвата населения организованными профилактическими осмотрами (с выездами в труднодоступные населенные пункты) – 100% (26 организованных профилактических осмотров в год);
- уровень укрепления материально-технической базы – 67% (справочно: в 2016 году – 60%).

К 2035 г. согласно схеме территориального планирования сохраняются существующие объекты здравоохранения. Предусматривается организация выездного комплексного медицинского обслуживания населения («автополиклиники»), которая поможет решить проблему нехватки кадров и обеспечить полноценную медицинскую помощь в малых периферийных сельских населенных пунктах поселения.

Также необходимо предусмотреть строительство:

- поликлиники Мезенской ЦРБ;
- амбулатории в п.Каменка.

1.6.3. ОБРАЗОВАНИЕ

На территории Мезенского муниципального района в 2018 года проживало 1802 ребенка дошкольного и школьного возраста (см. табл.31), нуждающиеся в образовательных услугах.

Таблица 31.

Показатели	Человек от всего населения		
	2018 г. (факт)	2019 г. (факт)	2025 г. (прогноз)
Дети в возрасте от 0 до 15 лет	1802	1229	2106
в том числе:			
от 0 до 6 лет	556	595	578
из них			
от 0 до 3 лет	209	н.д.	219
от 3 до 6 лет	347	н.д.	355
Школьники от 7 до 15 лет	822	634	824
Подростки от 16-17 лет	127	н.д.	130

Показатели, характеризующие состояние сферы образования Мезенского муниципального района представлены в табл. 32-35, а также в приложении таблица П-3.1.

Данные о размещении объектов образования в населенных пунктах муниципального района см. в табл.29.

Администрацией Мезенского муниципального района реализуется муниципальная программа «Развитие общего образования, создание условий для социализации детей в муниципальном образовании «Мезенский муниципальный район» на 2018-2020 годы», основными целевыми ориентирами которой являются:

- эффективное расходование бюджетных и внебюджетных средств и осуществление контроля за их целевым и рациональным использованием в образовательных организациях в соответствии с нормативными правовыми актами Российской Федерации, Архангельской области, Мезенского муниципального района.

- совершенствование системы управления образованием на основе эффективного использования информационно-коммуникационных технологий в рамках единого образовательного пространства;

- развитие муниципальной системы оценки качества образования;

- создание условий для повышения доступности и качества дошкольного, общего и дополнительного образования;

- повышение эффективности использования информационно-коммуникационных технологий в образовательном процессе;

- обеспечение развития муниципальной системы воспитания и дополнительного образования;

- обеспечение условий для улучшения качества питания обучающихся;

- реализация требований законодательных и иных нормативных правовых актов в области обеспечения безопасности образовательных организаций, направленных на защиту здоровья и сохранение жизни обучающихся, воспитанников и работников;

- организация оздоровления и отдыха детей школьного возраста;

- создание условий для развития социальной активности детей и подростков, создание условий для выявления, поддержки и развития одаренных детей, сохранение и развитие интеллектуального и творческого потенциала района;
- создание условий для профессионального, творческого развития педагогов муниципальных образовательных учреждений;
- развитие материально-технической базы муниципальных образовательных учреждений.

Таблица 32.

Наименование показателей	Факт				План	Прогноз		
	2014г.	2015г.	2016г.	2017г.	2018г.	2020г.	2025г.	2035г.
Количество учреждений образования, ед.	14	11	11	9	8	7	7	7
Доля детей в возрасте от 2 лет до 6 лет, состоящих на учете для определения в муниципальные дошкольные образовательные учреждения (в общей численности детей от 1 года до 6 лет), %	6.5	6.3	5	5,4	5	5	5	4.8
Доля детей в возрасте от 1 до 6 лет (включительно), обеспеченных дошкольными учреждениями, %	73	72	75	78,5	79	79	79	80
Доля детей школьного возраста, обеспеченных ученическими местами в школе в одну смену, %	100	100	100	100	100	100	100	100
Доля детей в возрасте 5-18 лет, охваченных программами дополнительного образования	-	50	56	67	55	56	80	82
Доля выпускников муниципальных образовательных учреждений, сдавших ЕГЭ по русскому языку и математике (в общей численности выпускников муниципальных образовательных учреждений, сдавших ЕГЭ), %	100	100	100	100	100	100	100	100

Таблица 33.

		Число дошкольных заведений, ед.	Число обособленных подразделений, филиалов	Численность воспитанников	Число мест	Численность педагогических работников	Численность воспитанников, приходящихся на 100 мест в организации
Мезенский муниципальный район	2018 г.	1	5	389	448	46	87
	2017 г.	1	6	417	441	48	95
	2016 г.	1	6	436	436	49	92
	2015 г.	1	6	441	441	49	98
	2014 г.	1	2	455	455	48	98
Сельские населенные пункты	2018 г.	-	4	83	83	13	74

Таблица 34.

Название муниципальных образований		Число общеобразовательных организаций на начало учебного года, ед.			Число обособленных подразделений общеобразовательных организаций, ед.			Численность обучающихся общеобразовательных организациях с учетом обособленных подразделений, чел.		
		2016 г.	2017 г.	2018 г.	2016 г.	2017 г.	2018 г.	2016 г.	2017 г.	2018 г.
Мезенский муниципальный район		9	9	6	2	2	5	1036	1027	949
ГП	Мезенское	1	1	1	-	-	-	492	496	465
	Каменское	1	1	1	-	-	-	261	252	235

СП	Быченское	1	1	1	-	-	-	22	30	22
	Долгощельское	1	1	1	-	-	-	65	69	61
	Дорогорское	1	1	1	-	1	-	81	80	72
	Козьмогородское	1	1	-	-	-	1	18	16	15
	Койденское	1	1	1	-	-	-	32	34	33
	Мосеевское	-	-	-	1	-	1	11	-	6
	Ручьевское	1	1	-	-	-	1	13	12	10
	Совпольское	1	1	-	-	-	1	15	14	10
	Соянское	1	1	-	-	-	1	26	24	20

Таблица 35.

Название муниципальных образований		Число детско-юношеских спортивных школ, включая филиалы, ед.		Число самостоятельных детско-юношеских спортивных школ, ед.		Число занимающихся в детско-юношеских спортивных школах, чел.	
		2017 г.	2018 г.	2017 г.	2018 г.	2017 г.	2018 г.
Мезенский муниципальный район		1	1	1	1	135	117
ГП	Мезенское	1	1	1	1	75	75
	Каменское	-	-	-	-	60	42
СП		-	-	-	-	-	-

1.6.4. ФИЗКУЛЬТУРА И СПОРТ

Мезенский муниципальный район (д. Лампожня) является малой родиной чемпиона мира и олимпийских игр по лыжным гонкам на различные дистанции Владимира Кузина. В этой связи ежегодно на территории Мезенского муниципального района проводятся областные лыжные соревнования в его честь. Общее количество ежегодно проводимых спортивно-массовых мероприятий (преимущественно в МО «Мезенское») - около 100. При школах имеются спортивные залы, где проводятся игры и соревнования по волейболу, баскетболу, футболу, военно-спортивные соревнования и т.д. В зимний период молодежь катается на коньках, лыжах, играет в хоккей.

Данные по охвату населения физической культурой и спортом по состоянию на 2019 г. представлены в табл.36.

Таблица 36.

Количество молодежи, занятой в спортивных секциях				
Муниципальные образования	Возраст			
	7-15 лет	16-18 лет	18-29 лет	30-35 лет
Мезенский район	322	211	191	80
г. Мезень	207	144	156	54
п.г.т. Каменка	81	44	23	18
Сельские поселения	34	23	12	8

Информация по фактической обеспеченности спортивными сооружениями по состоянию на 2019 г., а также видах осуществляемой спортивной подготовки с разбивкой по секциям представлена в табл.37-38.

Детализация количества спортивных сооружений в разрезе городских и сельских поселений Мезенского муниципального района приведена в табл.39.

Сведения о характеристиках имеющихся объектов физической культуры и спорта указаны в приложении П-4.2, перечень мероприятий по строительству, капитальному ремонту и текущему ремонту, оснащению материально-технической базы объектов см. приложение, табл. П-4.3.

Рейтинг Мезенского муниципального образования среди муниципальных образований и районов Архангельской области по итогам реализации ВФСК ГТО за 3 квартал(а) 2018 года (согласно данным АИС ГТО) см. в приложении, табл.П-4.4.

Муниципальной программой «Развитие физической культуры и спорта на территории муниципального образования «Мезенский муниципальный район» на 2018-2020 годы» к 2020 году запланировано достижение следующих показателей:

- доля граждан, систематически занимающихся физической культурой и спортом в общей численности населения 30% (справочно: 28% в 2018 г.);
- увеличение количества реализованных мероприятий в сфере физкультуры и спорта на 10 ед. (40 ед. – 2018 г., 50 ед. – 2020 г.);
- увеличение количества спортивных сооружений на территории муниципального района на 3 ед. (42 ед. – 2018 г., 45 ед. – 2020 г.).

В перспективе с учетом роста внимания к проблемам молодежи и развития физкультуры и спорта предусмотрено:

- развитие базы Мезенской детско-юношеской спортивной школы,
- развитие базы детского спорта на Чупрове,
- строительство крытого катка,
- строительство нового физкультурно-оздоровительного комплекса (ФОК),
- строительство дополнительных физкультурно-спортивных плоскостных сооружений в поселениях района.

Таблица 37. - Фактическая и нормативная площади спортивных сооружений на 2019 г.

Виды спортивных сооружений	Единица измерения	Мощность нормативная на 1 тыс.чел.	Фактическая мощность объекта	Загрузка объекта, чел.	Фактическая обеспеченность спортивными сооружениями на 2019 г.	
					число, ед.	Площадь
Спортивные залы	Для физкультурно-оздоровительных занятий, м ²	70-80	405900	172830	7	1806
	Общего пользования, м ²	60-80	405900	172830	7	1806
Плоскостные спортивные сооружения	Территория, га	0,7-0,9	405900	303000	29	23370

Таблица 38. - Распределение по видам секций и возрасту по состоянию на 01.01.2019 г.

№	Вид спорта	Количество участников					Руководитель			
		18	17	16	15	14	13	12	11	10
1.	Лыжный спорт						Галицына С.А.			
	Возраст, лет	18	17	16	15	14	13	12	11	10
	Количество, человек	3	4	5	3	1	3	1	1	-
2.	Лыжный спорт						Калинцев В.А.			
	Возраст, лет	18	17	16	15	14	13	12	11	10
	Количество, человек	-	-	-	-	-	12	6	3	9
3.	Лыжный спорт						Рыжкова В.В.			
	Возраст, лет	18	17	16	15	14	13	12	11	10
	Количество, человек	-	-	4	3	-	1	-	-	-
4.	Футбол						Кипаев М.С			
	Возраст, лет	18	17	16	15	14	13	12	11	10
	Количество, человек	-	2	-	12	3	-	6	2	-
5.	Футбол						Корогаев А.В.			
	Возраст, лет	18	17	16	15	14	13	12	11	10
	Количество, человек	-	3	5	3	6	5	-	5	3
6.	Баскетбол						Герасимова Т.Н.			
	Возраст, лет	18	17	16	15	14	13	12	11	10
	Количество, человек	-	-	4	2	-	6	-	-	-

Таблица 39.

Муниципальные образования		Число муниципальных спортивных сооружений, ед.										Число муниципальных спортивных сооружений, ед.									
		Спортивные сооружения, всего		Стадионы с трибунами, ед.		Плоскостные спортивные сооружения		Спортивные залы		Плавательные бассейны		Спортивные сооружения, всего		Стадионы с трибунами, ед.		Плоскостные спортивные сооружения		Спортивные залы		Плавательные бассейны	
		2017	2018	2017	2018	2017	2018	2017	2018	2017	2018	2017	2018	2017	2018	2017	2018	2017	2018	2017	2018
Мезенский МР		46	43	-	-	29	29	7	7	-	-	46	43	-	-	29	29	7	7	-	-
ГП	Мезенское	4	14	-	-	10	10	2	2	-	-	4	14	-	-	10	10	2	2	-	-
	Каменское	7	4	-	-	6	3	1	1	-	-	7	4	-	-	6	3	1	1	-	-
СП	Быченское	8	6	-	-	4	4	1	1	-	-	8	6	-	-	4	4	1	1	-	-
	Долгощельское	2	2	-	-	-	1	-	-	-	-	2	2	-	-	-	1	-	-	-	-
	Дорогорское	3	3	-	-	2	2	1	1	-	-	3	3	-	-	2	2	1	1	-	-
	Жердское	1	1	-	-	1	1	-	-	-	-	1	1	-	-	1	1	-	-	-	-
	Козьмогородское	2	3	-	-	1	2	1	1	-	-	2	3	-	-	1	2	1	1	-	-
	Койденское	2	2	-	-	1	1	1	1	-	-	2	2	-	-	1	1	1	1	-	-
	Ручьевское	1	2	-	-	-	1	-	-	-	-	1	2	-	-	-	1	-	-	-	-
	Совпольское	4	3	-	-	3	2	-	-	-	-	4	3	-	-	3	2	-	-	-	-
	Соянское	2	3	-	-	1	1	-	-	-	-	2	3	-	-	1	1	-	-	-	-
	Целегорское	-	1	-	-	-	1	-	-	-	-	-	1	-	-	-	1	-	-	-	-

1.6.5. МОЛОДЕЖНАЯ ПОЛИТИКА

Существующая ситуация в сфере молодежной политики:

Администрацией Мезенского района уделяется большое внимание работе с молодежью. По состоянию на 01.01.2019 г. в районе проживает 1153 человека в возрасте от 14 до 30 лет (13,6% от общей численности населения). Основу ее составляют школьники 14-18 лет и работающая молодежь в возрасте 20-30 лет.

Действующие молодежные объединения на территории Мезенского района:

- Местная Молодёжная Общественная Организация «Совет Молодёжи Мезенского района»,
- Молодёжные советы поселений Мезенского района в сёлах Дорогорское, д.Лампожня, д.Кимжа и посёлка Каменка.

Перечень детских и молодежных организаций, добровольческих объединений, осуществляющих деятельность на территории:

- танцевальная студия «Карамель»,
- конный клуб «Мезенская лошаденка»,
- детский фольклорный ансамбль «Играньце»,
- вокально-инструментальная группа «Второе дыхание»,
- патриотический клуб «Звезда»,
- клуб «Калейдоскоп»,
- волонтерский Центр «Из рук в руки»,
- студия «Креатив».

Существующая инфраструктура (действующие зональные центры патриотического воспитания, клубная система и т.д.):

- Мезенское отделение ВВПОД "ЮНАРМИЯ" Архангельской области,
- Зональный центр патриотического воспитания и подготовки граждан (молодежи) к военной службе на базе МБОУ «Мезенская средняя школа им. А.Г. Торцева».

Действующие муниципальные программы:

- МЦП «Молодежь Мезени 2018-2020 годы»,
- МП «Обеспечение жильём молодых семей, проживающих на территории Мезенского района на 2016-2020 годы»,
- МП «Развитие сферы культуры муниципального образования «Мезенский район» на 2018-2020 годы», утвержденная постановлением администрации МО «Мезенский район» № 650 от 29.12.2018 года (в редакции №665 от 12.11.2019 года), направленная на поддержку учреждений сферы культуры и организацию культурно-массовых мероприятий в районе,
- МП «Развитие физической культуры и спорта на территории муниципального образования «Мезенский муниципальный район» (2018-2020 годы)», утвержденная постановлением администрации МО «Мезенский район» № 576 от 18.10.2017 года (в редакции № 671 от 12.11.2019 года).

Показатели реализуемой муниципальной программы «Молодежь Мезени (2018-2020 годы)» предусматривает достижение результатов, приведенных в табл.40.

Таблица 40.

Наименование целевого показателя	Значения целевых показателей			
	2017 г.	2018 г.	2019 г.	2020 г.
1. Количество молодежи, проживающей на территории Мезенского района (от 14 до 30 лет) чел.	1450	1470	1490	1500
2. Количество молодежных общественных организаций на территории Мезенского района шт.	7	8	9	10
3. Количество муниципальных программ по работе с молодежью на уровне поселений шт.	0	1	2	3
4. Количество молодежных творческих коллективов шт.	7	8	9	10

5. Количество реализованных проектов на территории Мезенского района за счет средств грантов из федерального и областного бюджетов шт.	5	7	10	14
6. Количество созданных объектов инфраструктуры, направленных на организацию досуга молодежи шт.	2	3	4	5
7. Количество профильных лагерей на территории Мезенского района шт.	0	1	2	3

Стратегическое видение развития района в сфере молодежной политики и патриотического воспитания по каждому направлению:

1. Поддержка деятельности общественных объединений, в т.ч. привлечение грантовых средств.

2. Развитие молодежного самоуправления:

- участие представителей местного самоуправления в федеральных, областных и районных слётах, обеспечение общественных организаций материально-технической базой, создание и поддержка молодёжных НКО;

- расширение привлечения молодёжи к участию в социально-значимых проектах и программах;

- патриотическое воспитание, в т.ч. развитие движения «ЮНАРМИЯ»;

- военно-патриотическое воспитание, основанное на утверждении в сознании молодёжи патриотических ценностей;

- участие в областных конкурсах проектов по патриотическому воспитанию молодёжи;

- участие во всероссийских, областных и районных акциях патриотической направленности;

- поддержка патриотических клубов;

- развитие преемственности между ветеранскими организациями и местными молодёжными объединениями;

- эколого-патриотическое воспитание, включающее активное изучение природы родного края, проведение экологических акций, форумов, инициатив, направленных на улучшение экологической ситуации в Архангельской области и в Мезенском районе, в частности;

- гражданско-патриотическое воспитание – подготовка молодёжи к инициативному труду;

- работа с молодыми семьями, в т.ч. реализация программы «Обеспечение жильем молодых семей»;

- оказание адресной поддержки молодым семьям в решении жилищной проблемы для улучшения демографической ситуации в районе;

- создание и поддержка клубов молодых семей;

- содействие закреплению молодёжи на селе.

3. Развитие добровольчества:

- поддержка добровольческих инициатив среди молодёжи;

- содействие трудоустройству молодежи, в т.ч. развитие предпринимательства среди молодежи;

- создание и поддержка организаций, ведущих деятельность по профориентации и трудоустройству, внедрение новых практико-ориентированных технологий в профориентации;

- формирование системы социального партнёрства по решению задач работающей молодёжи;

- развитие семейного предпринимательства.

4. Профилактика негативных явлений в молодежной среде:

- защита молодёжи от негативных факторов, способствующих разрушению личностного потенциала и подрыву здоровья, разработка комплекса мер по профилактике

идей экстремизма и терроризма среди молодёжи, социализация подростков, оказавшихся в трудной жизненной ситуации;

- спортивно-патриотическое воспитание, направленное на воспитание духовно развитой, морально стойкой, обладающей высоким уровнем гражданственности, патриотизма, готовой к выполнению конституционного долга личности;

- поддержка творческой и талантливой молодёжи:

- организация мероприятий районного и межрайонного уровня, направленных на развитие общекультурных компетенций, нравственной культуры, гражданской ответственности, общественной морали;

- развитие молодёжного медиапространства;

- развитие профессиональных компетенций молодёжи, потенциала проектного мышления.

5. Совершенствование инфраструктуры молодежной политики и патриотического воспитания в муниципалитете:

- развитие зонального центра патриотического воспитания;

- создание молодёжного ресурсного центра на базе одного из муниципальных учреждений.

1.6.6. ИСТОРИКО-КУЛЬТУРНЫЙ ПОТЕНЦИАЛ МЕЗЕНСКОГО МУНИЦИПАЛЬНОГО РАЙОНА

Высокая репутация Архангельской области как территории, обеспечивающей сохранность объектов культурного наследия, связана с наличием объектов культурного наследия, включенных в Список всемирного наследия, культурных ландшафтов мирового значения, исторических поселений, выдающихся монастырских комплексов и памятников истории и культуры деревянного зодчества, традиционных сельских территорий с ландшафтным окружением.

На территории Мезенского района расположены 59 объектов культурного наследия (памятников истории и культуры) народов Российской Федерации, принятых на государственную охрану, в том числе 1 – федерального значения, 58 – регионального значения.

Памятник федерального значения «Церковь Одигитрии» расположена в д.Кимжа МО «Дорогорское». В свою очередь д.Кимжа является объектом культурного наследия регионального значения, которому присвоен статус «Достопримечательное место».

В результате неблагоприятных условий, техногенной нагрузки на грунты и конструкции и других факторов памятники культуры и искусства стареют и подвергаются разрушительным воздействиям. Многие из них находятся в аварийном состоянии. Сохранение историко-культурного наследия Архангельской области является одним из приоритетов государственной программы Архангельской области «Культура Русского Севера», которое необходимо решать программно-целевым методом. Реализация программы позволит:

- увеличить долю мероприятий, направленных на обеспечение государственной охраны объектов культурного наследия и мер их правовой защиты;

- снизить риск утраты объектов культурного наследия благодаря проведению научно-исследовательских, изыскательских, проектных, противоаварийных, ремонтно-реставрационных работ по сохранению объектов культурного наследия.

Приоритетными направлениями работы учреждений культуры Мезенского района являются: возрождение и сохранение поморских традиций и обрядов Мезенского края, как элементов развития культурной среды муниципального образования; расширение функций учреждений культуры в направлении музейной, спортивной, туристической

деятельности, развития народных ремесел; укрепление и развитие межтерриториальных культурных связей на территории северных районов области.

К организационным мероприятиям по выполнению программы относятся:

- ежегодное участие учреждений в государственной программе Архангельской области «Культура Русского Севера 2013-2020 годы», утвержденной постановлением Правительства Архангельской области от 12 октября 2012 года № 461-пп (в редакции постановления № 94-пп от 11 марта 2014 года).

- использование потенциала культуры Мезенского района в качестве пилотных площадок для инноваций в сфере культурной деятельности (по согласованию с Министерством культуры Архангельской области);

- поддержка Отделом по делам молодёжи, культуре и искусству приоритетных стратегических проектных инициатив по сохранению культурного наследия Мезенского района;

- продолжение работы над проектом «Самые северные мельницы в мире»;

- проведение конкурса проектов общественных музеев «Сохраняя наследие»;

- выявление и поддержка самобытных народных умельцев, занимающихся традиционными мезенскими промыслами и ремёслами;

- продолжение работы по созданию и совершенствованию работы общественных музеев;

- проведение съезжих праздников, сохранение традиционной песенной культуры мезенского края на районном празднике песни;

- ежегодное участие учреждений культуры в Мезенской ярмарке в г.Мезени и в Маргаритинской ярмарке в г. Архангельске;

- поддержка развития детского и юношеского творчества;

- проведение ежегодных отчётных концертов и отчётных выставок учащихся ДШИ №15;

- награждение учащихся стипендиями отдела по делам молодёжи, культуре и искусству;

- участие ДШИ в областных, региональных, межрайонных конкурсах, выставках, олимпиадах. Участие в межрайонной олимпиаде в рамках межрайонного проекта «Северное сияние»;

- поддержка творческих коллективов;

- модернизация библиотечного обслуживания на территории Мезенского района;

- комплектование книжных фондов МБУК «Межпоселенческая библиотека Мезенского района»;

- проведение ежегодных мероприятий по продвижению книги и чтения: «Бадигинские чтения», «Масловские чтения» и т. д.;

- проведение мероприятий по подключению общедоступных библиотек к сети «Интернет» и развитие системы библиотечного дела с учётом расширения информационных технологий и оцифровки (в соответствии с государственной программой Архангельской области «Культура Русского Севера (2013-2020 годы)»);

- проведение мероприятий по модернизации и материально-техническому оснащению Домов культуры.

На территории Мезенского муниципального района имеются:

- Мезенский историко-краеведческий музей (филиал АОКМ);

- 28 общественных музеев (1-д. Лампожня, 2-д.Семжа, 1-Заакакурье, 1-Заозерье, 2-Дорогорское, 2-Азаполье, 1- Целегора, 1-Совполье, 2-Жердь, 2-Бычье, 4-Кимжа, 5-Мезень, 1-Каменка, 1-Койда, 1-Сояна, 1-Погорелец);

- 25 функционирующих культурно-досуговых учреждений культуры с филиалами (в том числе 1-туристский культурно-музейный центр «Кимжа»);

- 22 библиотеки;

- МБОУ дополнительного образования «Детская школа искусств № 15» с филиалом в п. Каменка.

Данные о вместимости клубов, библиотек, учреждений дополнительного образования приведены в табл. 41.

Таблица 41.

Наименование показателей	Факт				План	Прогноз		
	2014	2015	2016	2017	2018	2020	2025	2035
Количество учреждений культуры	49	49	49	49	49	49	49	49
Количество объектов памятников истории и культуры, ед.	59	59	59	59	59	59	59	59
Вместимость клубов, библиотек, учреждений дополнительного образования (норматив 190 на 1000 жителей), количество мест	295	293	293	294	294	290	285	280

В настоящее время существует потребность проведения капитального и текущего ремонта зданий учреждений культуры, обновления материально-технического обеспечения. В Домах культуры и библиотеках основная часть хозяйственного инвентаря полностью изношена, библиотеки нуждаются в новых библиотечных стеллажах, библиотечной мебели. Сдерживает развитие основной деятельности и недостаток библиотечных читательских площадей и площадей для хранения книжных фондов.

Характеристики учреждений культуры и искусства, размещенные на территории Мезенского муниципального района приведены в приложении, табл. П-5.1. Данные об их географическом размещении в табл.29.

В приложении табл.П-5.2, табл.П-5.3 представлены сведения о перечне мероприятий по строительству, реконструкции, модернизации, капитальному ремонту и ремонту учреждений культуры и искусства Мезенского муниципального района, оснащению их материально-технической базы на период 2014-2018 годы и 2019-2035 годы.

Кроме того, существует необходимость строительства или перевода в другие здания (после капитального ремонта), не включенных ранее в мероприятия территориального планирования:

- здания библиотеки в п.Каменка,
- дома культуры в с.Бычьё.

Выполнение муниципальной программы «Развитие сферы культуры муниципального образования «Мезенский муниципальный район» Архангельской области на 2018-2020 годы» характеризуется достижением следующих целевых показателей (см. табл.42).

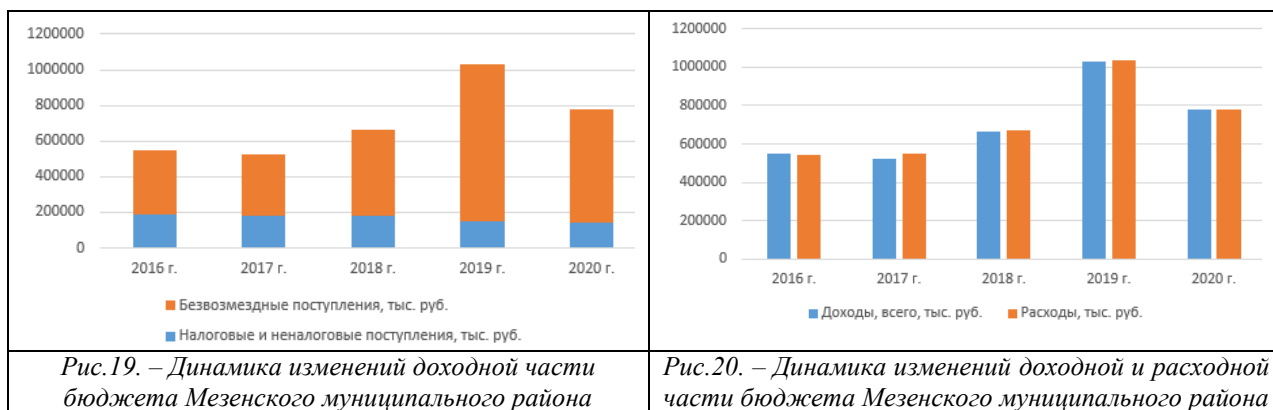
Таблица 42.

Наименование целевого показателя	Значения целевых показателей			
	2017 г.	2018 г.	2019 г.	2020 г.
1. Прирост доли библиографических записей по отношению к количеству документов библиотечного фонда, %	2,7	2,71	2,78	2,83
2. Увеличение доли прироста числа участников культурно-массовых мероприятий (по отношению к предыдущему году), %	7	7,1	7,2	7,3
3. Увеличение доли охвата населения услугами библиотек, %	2,0	2,1	2,2	2,3
4. Доля библиотек, подключенных к информационно-телекоммуникационной сети «Интернет» в общем количестве библиотек, %	22,7	27,2	31,7	36,2
5. Темп роста участников клубных формирований (по отношению к предыдущему году), %	7	7	7	7
6. Увеличение доли детей, привлекаемых к участию в творческих мероприятиях, в общем числе детей, %	48	50	52	53

Подпрограмма «Сохранение и развитие традиционной народной культуры, историко-культурного наследия, самодеятельного художественного творчества, культурно-досуговой деятельности»				
1. Количество участников культурно-массовых мероприятий в расчётном году, чел.	23288	23300	23400	23500
2. Количество участников клубных формирований, чел.	2030	2035	2040	2045
Подпрограмма «Организация библиотечной деятельности и информационного обслуживания»				
1. Количество названий библиотечного фонда, ед.	186000	186300	186400	187000
2. Количество записей в электронном каталоге, ед.	5000	5050	5200	36,2
3. Количество посещений библиотек, ед.	55900	56000	57500	59000
4. Количество библиотек, подключенных к сети «Интернет», ед.	5	6	7	8
Подпрограмма «Организация предоставления дополнительного образования в ДШИ № 15, поддержка и развитие детского и юношеского творчества»				
1. Число детей, привлекаемых к участию в творческих мероприятиях, в общем числе детей, чел.	360	370	380	390

1.7. БЮДЖЕТ МУНИЦИПАЛЬНОГО ОБРАЗОВАНИЯ

Данные по структуре доходной и расходной части бюджета Мезенского муниципального района Архангельской области за 2016-2018 годы и анализ его исполнения представлены в табл.43-44, на рис. 19-20.



Как видно из табл.43, консолидированный бюджет муниципального образования «Мезенский муниципальный район» является дотационным. Исполнение доходной части бюджета составляет 86,57% от планового значения, исполнение расходной части бюджета составляет 85,5% от планового значения. Собственные налоговые и неналоговые доходы составляют порядка 30 % от всех доходов бюджета, безвозмездные поступления – 70 %.

Более 30 % от общего объема налоговых и неналоговых доходов от организаций, осуществляющих свою деятельность на месторождении алмазов им. В. Гриба.

Основная часть расходов бюджета направляется на финансирование социальной сферы района (образование, культура - 70% от всех расходов).

Сведения о структуре бюджета муниципальных образований Мезенского муниципального района по итогам 2018 года приведены в табл.45 и на рис.21.

Таблица 43.

Консолидированный бюджет Мезенского муниципального района за 2016-2019 годы											Прогнозное значение консолидированного бюджета на 2020 год	
Наименование доходов и расходов	Исполнено за 2016 год		Исполнено за 2017 год		Исполнено за 2018 год		Рост (+), снижение (-) 2018/2016, тыс.руб.	Темп роста (2018/2016), %	Исполнено за 2019 год		Сумма, тыс. руб.	Уд.вес в общем объеме расходов, %
	Сумма, тыс. руб.	Уд.вес в общем объеме расходов, %	Сумма, тыс. руб.	Уд.вес в общем объеме расходов, %	Сумма, тыс. руб.	Уд.вес в общем объеме расходов, %			Сумма, тыс. руб.	Уд.вес в общем объеме расходов, %		
ДОХОДЫ, всего	548 937,83	100,0	523 291,93	100,0	662 191,17	100,0	113 253,34	120,6	1 033 106,1	100,0	780 806,8	100,0
налоговые и неналоговые доходы	185 828,05	33,9	177 243,86	33,9	182 788,09	27,6	- 3 039,96	98,4	151 476,9	14,66	143 271,9	18,35
безвозмездные поступления	363 109,78	66,1	346 148,07	66,1	479 403,09	72,4	116 293,30	132,0	881 629,2	85,34	637 534,9	81,65
РАСХОДЫ, всего	540 776,79	100,0	545 945,25	100,0	669 056,58	100,0	128 279,78	123,7	1 037 726,1	100,0	781 806,3	100,0
общегосударственные вопросы	118 014,36	21,8	119 177,51	21,8	121 934,70	18,2	3 920,34	103,3	97 496,4	9,4	13 564,3	1,73
национальная оборона	1 581,60	0,3	1 117,60	0,2	1 372,80	0,2	208,80	86,8	1 519,1	0,15	1 591,7	0,21
национальная безопасность и правоохранительная деятельность	1 549,67	0,3	1 511,66	0,3	1 644,10	0,2	94,43	106,1	120,0	0,01	520,0	0,07
национальная экономика	13 897,24	2,6	13 400,87	2,5	40 996,75	6,1	27 099,51	295,0	18 506,9	1,8	16 698,1	2,14
жилищно-коммунальное хозяйство	23 002,72	4,3	20 835,83	3,8	22 444,51	3,4	558,21	97,6	6 411,8	0,6	2 684,4	0,34
охрана окружающей среды	-	-	-	-	-	-	-	-	1 135,6	0,1	1 250,0	0,16
образование	311 330,63	57,6	303 424,11	55,6	389 984,12	58,3	78 653,49	125,3	776 060,0	74,8	493 364,1	63,11
культура и кинематография	51 889,42	9,6	67 537,98	12,4	74 736,24	11,2	22 846,82	144,0	78 764,4	7,6	97 271,9	12,44
здравоохранение	57,50	0,01	257,50	0,05	57,50	0,01	-	100,0	522,5	0,05	857,5	0,11
социальная политика	14 963,09	2,8	16 765,90	3,1	13 014,97	1,9	1 948,12	87,0	13 603,1	1,3	11 712,8	1,50
физическая культура и спорт	3 157,66	0,6	735,43	0,1	669,04	0,1	2 488,63	21,2	500,0	0,05	300,0	0,04
обслуживание государственного и муниципального долга	1 332,90	0,2	1 180,86	0,2	2 201,86	0,3	868,96	165,2	2 664,5	0,3	2 000,0	0,26
ДЕФИЦИТ (-), ПРОФИЦИТ (+)	8 161,04		22 553,32		6 865,41		15 026,44		- 4 620,0		-999,5	

Таблица 44.

Исполнение бюджета по собственным налоговым и неналоговым доходам за 2016-2018 годы									
Наименование показателей	За 2016	Фактическое исполнение за 2017			Фактическое исполнение за 2018			Рост (+), снижение (-) доходов, тыс.руб.	Темп роста (2018/ 2016), %
	год	год, тыс.руб.			год, тыс.руб.				
	Итого	Районный бюджет	Бюджеты поселений	Итого	Районный бюджет	Бюджеты поселений	Итого		
НАЛОГОВЫЕ ДОХОДЫ	138 623,9	124 507,9	28 151,2	152 659,1	129 614,7	26 623,0	156 237,7	17 613,8	113
Налог на доходы физических лиц	103 896,2	91 065,1	13 339,1	104 404,2	99 677,6	14 237,4	113 915,0	10 018,8	110
Доходы от уплаты акцизов на нефтепродукты	7 405,3	6 313,7	2 424,9	8 738,6	8 193,8	2 868,7	11 062,5	3 657,2	149
Единый сельхозналог	11 747,6	20 192,1	8 662,5	28 854,6	14 936,1	6 414,8	21 350,9	9 603,4	182
Единый налог на вмененный доход	10 800,8	5 924,5	-	5 924,5	5 744,6	-	5 744,6	-5 056,2	53
Налог, взимаемого в связи с применением патентной системы налогообложения	15,6	23,4	0,0	23,4	2,0	-	2,0	-13,6	13
Налог на имущество физических лиц	441,2	-	795,0	795,0	-	781,4	781,4	340,1	177
Земельный налог	2 921,4	-	2 694,9	2 694,9	-	2 108,4	2 108,4	-813,0	72
Госпошлина	1 235,5	840,9	226,2	1 067,1	1 060,5	212,4	1 272,9	37,4	103
Задолженность по отмененным местным налогам и другим налогам (платежи)	160,3	148,2	8,5	156,7	0,0	0,0	0,0	-160,3	0
НЕНАЛОГОВЫЕ ДОХОДЫ	47 204,2	16 663,4	7 921,4	24 584,8	18 098,9	8 451,5	26 550,4	-20 653,8	56
Арендная плата за землю	3 660,0	2 256,5	828,0	3 084,4	2 116,0	756,7	2 872,7	-787,3	78
Аренда муниципального имущества	9 710,3	9 300,0	353,7	9 653,7	4 610,8	500,7	5 111,4	-4 598,8	53
Прочие поступления от использования имущества ...	703,6	50,7	3 063,4	3 114,1	-	3 421,6	3 421,6	2 718,0	486
Плата за негативное воздействие на окружающую среду	25 885,6	2 741,8	-	2 741,8	2 156,6	-	2 156,6	-23 729,0	8
Доходы от оказания платных услуг	5 499,0	1 290,7	3 264,2	4 554,9	1 902,4	3 209,9	5 112,4	-386,7	93
Доходы от продажи имущества	913,0	247,3	310,9	558,2	3 250,0	353,0	3 603,0	2 690,0	395
Доходы от продажи земельных участков	334,9	179,2	62,1	241,3	3 417,6	159,8	3 577,3	3 242,5	1068
Штрафы, санкции, возмещение ущерба	406,7	598,7	-	598,7	645,5	-	645,5	238,8	159
Прочие неналоговые доходы	91,1	-1,6	39,1	37,5	0,0	49,8	49,8	-41,2	55
ИТОГО НЕНАЛОГОВЫЕ И НАЛОГОВЫЕ ДОХОДЫ	185 828,0	141 171,3	36 072,5	177 243,6	147 713,6	35 074,5	182 788,1	-3 040,0	98,4

Таблица 45.

Структура бюджета муниципальных образований Мезенского муниципального района по итогам 2018 года					
№	Бюджетные статьи	Утверждено на год (У), тыс.руб.	Структура, %	Исполнено за год (И), тыс.руб.	Отклонение, И/У, %
1.	МО «Быченское»				
1.1	Доходы местного бюджета (включая безвозмездные поступления) – всего	6 180,0	100,00	6 192,0	100,002
1.1.1	в т.ч. безвозмездные поступления	5 964,0	96,50	5 964,0	100,00
1.2	Расходы местного бюджета - всего	7 060,0		6 995,0	99,79
1.3	Профицит, дефицит (-)	-880,0		-803,0	
2.	МО «Долгощельское»				
2.1	Доходы местного бюджета (включая безвозмездные поступления) – всего	5 210,0	100,00	4 341,0	83,32
2.1.1	в т.ч. безвозмездные поступления	1 285,0	24,66	1 285,0	100,00
2.2	Расходы местного бюджета - всего	5 675,0		5 150,0	90,75
2.3	Профицит, дефицит (-)	- 465,0		-809,0	
3.	МО «Дорогорское»				
3.1	Доходы местного бюджета (включая безвозмездные поступления) – всего	10 764,0	100	10 842,0	100,007
3.1.1	в т.ч. безвозмездные поступления	9 873,0	91,72	9 873,0	100,00
3.2	Расходы местного бюджета - всего	10 764,0		10 719,0	99,85
3.3	Профицит, дефицит (-)	0,0		123,0	
4.	МО «Жердское»				
4.1	Доходы местного бюджета (включая безвозмездные поступления) – всего	3 159,0	100	3 163,0	100,13
4.1.1	в т.ч. безвозмездные поступления	2 914,0	92,24	2 914,0	100,00
4.2	Расходы местного бюджета - всего	3 160,0		3 160,0	100,00
4.3	Профицит, дефицит (-)	-1,0		3,0	
5.	МО «Каменское»				
5.1	Доходы местного бюджета (включая безвозмездные поступления) – всего	36 110,0	100	36 344,0	100,65
5.1.1	в т.ч. безвозмездные поступления	30 905,0	85,59	30 905,0	100,00
5.2	Расходы местного бюджета - всего	36 095,0		35 933,0	99,55
5.3	Профицит, дефицит (-)	15,0		411,0	
6.	МО «Козьмогородское»				
6.1	Доходы местного бюджета (включая безвозмездные поступления) – всего	6 373,0	100	5 020,0	78,77
6.1.1	в т.ч. безвозмездные поступления	5 984,0	93,90	4 484,0	74,93
6.2	Расходы местного бюджета - всего	6 382,0		4 761,0	74,60
6.3	Профицит, дефицит (-)	-9,0		259,0	
7.	МО «Койденское»				
7.1	Доходы местного бюджета (включая безвозмездные поступления) – всего	5 624,0	100	4 484,0	79,73
7.1.1	в т.ч. безвозмездные поступления	521,0	9,26	521,00	100,00
7.2	Расходы местного бюджета - всего	5 914,0		5 114,0	86,47
7.3	Профицит, дефицит (-)	-290,0		-630,0	
8.	МО «Ручьевское»				
7.1	Доходы местного бюджета (включая безвозмездные поступления) – всего	2 503,0	100,00	2 415,0	96,84
7.1.1	в т.ч. безвозмездные поступления	1 343,0	53,66	1 343,0	100,00
7.2	Расходы местного бюджета - всего	2 261,0		2 176,0	96,24
7.3	Профицит, дефицит (-)	-173,0		-163,0	

8.	МО «Совпольское»				
8.1	Доходы местного бюджета (включая безвозмездные поступления) – всего	3 997,0	100,00	4 020,0	100,57
8.1.1	в т.ч. безвозмездные поступления	3 909,0	97,80	3 909,0	100,00
8.2	Расходы местного бюджета - всего	4 006,0		3 994,0	99,70
8.3	Профицит, дефицит (-)	-9,0		26,0	
9.	МО «Соянское»				
9.1	Доходы местного бюджета (включая безвозмездные поступления) – всего	5 400,0	100,00	5 350,0	99,07
9.1.1	в т.ч. безвозмездные поступления	1 992,0	36,89	1 992,0	100,00
9.2	Расходы местного бюджета - всего	5 672,0		4 909,0	86,55
9.3	Профицит, дефицит (-)	-272,0		441,0	
10.	МО «Целегорское»				
10.1	Доходы местного бюджета (включая безвозмездные поступления) – всего	4 171,0	100,00	4 175,0	100,10
10.1.1	в т.ч. безвозмездные поступления	3 875,0	92,90	3 875,0	100,00
10.2	Расходы местного бюджета - всего	4 220,0		4 203,0	99,60
10.3	Профицит, дефицит (-)	-49,0		-28,00	
11.	МО «Мезенское»				
11.1	Доходы местного бюджета (включая безвозмездные поступления) – всего			32 064, 62	
11.1.1	в т.ч. безвозмездные поступления				
11.2	Расходы местного бюджета - всего			31 848,65	
11.3	Профицит, дефицит (-)			216,07	

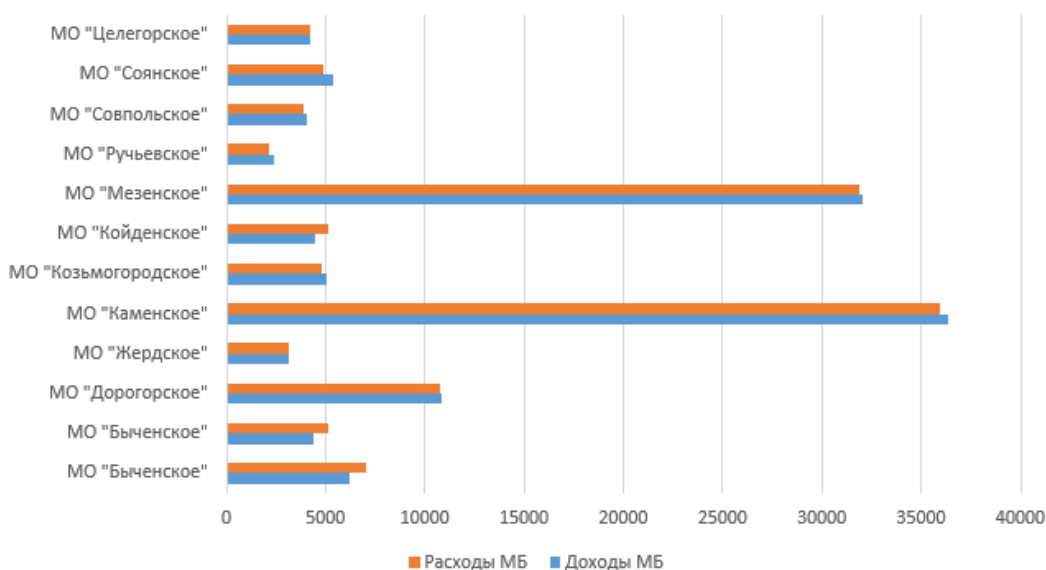


Рис.21. – Данные о доходной и расходной части местных бюджетов муниципальных образований Мезенского муниципального района

Вывод: Основная часть бюджета Мезенского муниципального района формируется за счет безвозмездных поступлений. В 2018 г. в структуре бюджета они составили 80,19 %, в том числе от других бюджетов бюджетной системы Российской Федерации - 80,05%. Структура доходной части бюджетов муниципальных образований Мезенского муниципального района формируется неравномерно. Доля безвозмездных поступлений в структуре бюджета варьируется от 9,26% (в МО «Койденское») до 97,8% (в МО «Совпольское»). Возросшая статья доходности бюджета «плата за негативное воздействие на окружающую среду» свидетельствует об увеличении экологической нагрузки на территорию Мезенского района и необходимости проведения постоянного экологического мониторинга района, что увеличит расходную часть бюджета.

1.8. ОСНОВНЫЕ ТЕНДЕНЦИИ ТЕРРИТОРИАЛЬНОГО РАЗВИТИЯ МЕЗЕНСКОГО МУНИЦИПАЛЬНОГО РАЙОНА АРХАНГЕЛЬСКОЙ ОБЛАСТИ

1.8.1. ОСОБЕННОСТИ РАССЕЛЕНИЯ И ПОЛОЖЕНИЕ В СТРУКТУРЕ АРХАНГЕЛЬСКОЙ ОБЛАСТИ

Мезенский муниципальный район является одной из самых северных материковых территориальных зон Архангельской области, граничащий с Белым морем (см. рис.22-23).

Данные о географическом, климатическом, демографическом и экономическом положении Мезенского района раскрыты в разделах 1.1-1.7.



Рис. 22. – Крупные населенные пункты Архангельской области, их удаленность от городского поселения Мезень



Рис.23. – Карта расположения Архангельской области относительно других регионов.

1.8.2. ГРАДОСТРОИТЕЛЬСТВО И ЗЕМЛЕПОЛЬЗОВАНИЕ

В табл. 45 представлены данные по сложившемуся по состоянию на 2013 г. и проектному (по состоянию на 2035 г.) балансу территории Мезенского муниципального района согласно схеме территориального планирования на период до 2035.г.

Как видно из представленных данных, изменение территориальных границ муниципального района, а также границ населенных пунктов в среднесрочной перспективе не предполагается.

Таблица 45.

№	Показатели	2013 год		2018 год		2035 год	
		га	%	га	%	га	%
1.	Территория Мезенского муниципального района, всего	3 441 021	100,0	3 441 021	100,0	3 441 021	100,0
	в том числе:						
1.1	Земли сельскохозяйственного назначения	78 445	2,28	78 445	2,28	78 445	2,28
1.1.1	- фонд перераспределения земель	7 894	0,23	7 894	0,23	7 894	0,23

1.2	Земли населенных пунктов	2 539	0,07	2 539	0,07	2 539	0,07
1.3	Земли промышленности, энергетики, транспорта, связи, обороны и пр.	1 439	0,04	1 439	0,04	1 996	0,06
1.4	Земли особо охраняемых территорий и объектов	2	0,00	2	0,00	2	0,00
	из них:						
1.4.1	Земли лесного фонда	3 286 555	95,29	3 286 555	95,29	3 286 555	95,29
1.4.2	Земли запаса	72 041	2,09	72 041	2,09	71 484	2,08

К 2035 г. планируется увеличение земель промышленности, энергетики, транспорта, связи, обороны и прочее на 557 га за счет сокращения земель запаса.

1.8.3. ЖИЛИЩНЫЙ ФОНД И ЖИЛИЩНОЕ СТРОИТЕЛЬСТВО

Жилищная проблема сегодня является наиболее острой из всех социальных проблем Мезенского района. По состоянию на 01.01.2018 суммарная площадь жилого фонда в районе составила 385,3 тыс.кв.², из него в Мезени – 100,4 тыс. м², в п. Каменка – 89,5 тыс. м², в сельской местности – 195,4 тыс. м². В среднем износ жилого фонда составляет более 50%.

Доля ветхого и аварийного жилья на 01.01.2018 года составляет 5,3 тыс. м². Из-за отсутствия жилого фонда расселение граждан из ветхого жилья даже после пожаров ведется чрезвычайно медленно.

В очереди на получение социального жилья в г. Мезень стоит 12 семей, в п. Каменке – 10 семей, у района нет возможности предоставления жилья малоимущим семьям и молодым специалистам. Остро стоит вопрос отсутствия благоустроенного жилья на протяжении многих лет.

Рост объемов строительства жилья в многоквартирных домах за счет средств населения в Мезенском районе практически невозможен из-за высокой себестоимости строительства и низкой платежеспособности населения. Стоимость жилья повышает и отсутствие магистральных инженерных сетей и объектов коммунальной инфраструктуры. А отсутствие благоустроенного жилья сегодня мешает привлечению специалистов в район.

Данные по жилищному строительству в Мезенском районе в 2017-2018 годы представлены в табл.46.

Таблица 46.

Муниципальные образования		Введено в действие жилых домов на территории МО		Введено в действие индивидуальных жилых домов на территории МО	
		2017 г.	2018 г.	2017 г.	2018 г.
Мезенский район		700	395	700	395
ГП	Мезенское	393	239	393	239
	Каменское	-	40	-	54
СП	Долгощельское	61	-	61	-
	Дорогорское	156	102	156	102
	Козьмогородское	90	-	90	-

Муниципальной программой «Развитие строительства, капитальный и текущий ремонт объектов на территории муниципального образования «Мезенский район» (в ред. от 17.04.2019 г. от №176) на 2019-2021 годы» предусмотрено:

- строительство и ввод в эксплуатацию 12-ти квартирного жилого дома (пр. Первомайский, 124Б, г. Мезень);

- привязка, строительство и ввод в эксплуатацию двух 12-ти квартирных жилых домов (г. Мезень, г. Каменка);
- переселение из ветхого жилья 22 семей;
- увеличение площади земельных участков под жилищное строительство, обеспеченных коммунальной инфраструктурой, предоставляемых многодетным семьям и кооперативам, созданным многодетными семьями, для индивидуального жилищного строительства и ведения личного подсобного хозяйства – 0,5 га;
- формирование 14 земельных участков для многодетных семей для индивидуального жилищного строительства и ведения личного подсобного хозяйства.

Муниципальной программой «Обеспечение жильем молодых семей, проживающих на территории Мезенского муниципального района (2016-2020 годы)» предусмотрено за период 2016-2020 годы обеспечение жильем 27 молодых семей, нуждающихся в улучшении жилищных условий.

Согласно схеме территориального планирования Мезенского муниципального планирования к 2035 году планируется достигнуть следующих показателей (см. табл.47).

Таблица 47.

№	Жилищный фонд	Ед.измерения	2013 год	2018 год	2035 год
1.	Всего	тыс. м ² общей площади	366,87	374,1	360,40
		м ² /чел.	35,6	44,3	40,00
	в том числе:				
1.1	В городских поселениях	тыс. м ² общей площади	191,9	189,9	218,08
2.	Новое жилищное строительство, всего	тыс. м ² общей площади	-		86,7
3.	Среднегодовой объем нового жилищного строительства	тыс. м ² общей площади	-	0,4	3,8
4.	Потребные территории	тыс. м ² общей площади	н. д.		60

1.8.4. РАЗВИТИЕ ИНЖЕНЕРНОЙ ИНФРАСТРУКТУРЫ И ЖИЛИЩНО-КОММУНАЛЬНОГО ХОЗЯЙСТВА

Уровень обеспечения жилого фонда инженерной инфраструктурой МО «Мезенский район» сравнительно невысокий.

Энергоснабжение на территории МО «Мезенское» осуществляется от Мезенской дизельной электростанции (ДЭС) (г. Мезень) по ВЛ-35-10 кВ.

Централизованное водоснабжение имеется в МО «Мезенское» (г.Мезень) и МО «Каменское» (п.Каменка), в остальных населенных пунктах муниципального района отсутствует.

Источником водоснабжения являются подземные воды. Обеспечение населения водой осуществляется от одиночных артскважин и из питьевых колодцев.

Система водоочистки отсутствует. В перспективе планируется разработка проектов по станциям очистки г.Мезень и п.Каменка по региональному проекту «Чистая вода». Работы начаты с 2020 года.

Централизованная система водоотведения и канализационные очистные сооружения отсутствуют.

Централизованное теплоснабжение имеется в 8-ми муниципальных образованиях: МО «Мезенское», МО «Каменское», МО «Койденское», МО «Соянское», МО «Дорогорское», МО «Быченское», МО «Козьмогородское», МО «Совпольское». Теплоснабжение потребителей населенных пунктов осуществляется от отдельно стоящих

промышленных и отопительных котельных малой производительности, работающих на каменном угле. Ряд котельных с электрообогревом выведены из эксплуатации как источники теплоснабжения. Общее количество котельных на территории МО «Мезенский район» по состоянию на 01.09.2020 года составит 17 единиц.

Газоснабжение природным (сетевым) газом на территории МО отсутствует.

Твердые и жидкие коммунальные отходы (далее - ТКО) вывозятся на свалку, расположенную в северной части г. Мезени в промышленно-складской зоне, что противоречит нормативам размещения полигонов ТКО, запрещающим размещение полигонов ТКО в пределах черты населенных пунктов.

Данные по объектам теплоснабжения, водоснабжения, водоотведения, вывозу и утилизации отходов за период 2017-2018 годы представлены в табл. 48-52.

Увеличение объемов жилищного и социального строительства обязательно требует опережающего развития инженерной инфраструктуры, в первую очередь обеспечение населенных пунктов Мезенского района централизованным (г.Мезень), и нецентрализованным водоснабжением с качеством воды, соответствующим нормам СанПиНа.

Основной причиной неудовлетворительного качества питьевой воды в МО «Мезенский район», как и в Архангельской области в целом, является высокий процент изношенности объектов водопроводно-канализационного хозяйства. В последние годы из-за недофинансирования в сфере водоснабжения происходит опережающий износ существующих сооружений водоподготовки, подачи и распределения воды: объем восстановления и обновления трубопроводов не превышает 10 процентов от реальных потребностей, что ведет к нарастанию протяженности полностью изношенных труб, росту аварийности и ухудшению качества питьевой воды.

Из-за отсутствия средств у предприятий водопроводно-канализационного хозяйства и в бюджетах муниципальных образований, отмечается значительное сокращение объема проектных работ, необходимых для восстановления и обновления сооружений и трубопроводов, а также привлечения инвестиций.

Муниципальной программой «Развитие строительства, капитальный и текущий ремонт объектов на территории муниципального образования «Мезенский район» (в ред. от 17.04.2019 г. от №176, №646 от 11.11.2019 года) на 2019-2021 годы» предусмотрено:

- проектирование и строительство водопровода (г. Мезень);
- проектирование и строительство инженерной инфраструктуры на участках для многодетных семей;
- ремонт административных зданий.

На первом месте в градостроительной стратегии Мезенского муниципального района в среднесрочной перспективе стоит тема укрепления сложившейся системы расселения путем формирования внутрирайонного (межпоселенческого) и внутрипоселенческого расселенческого каркаса на основе:

- освоения нефтегазоносных месторождений полезных ископаемых на территории Мезенской синеклизы, строительства линейных сооружений (нефтепроводов, газопроводов) и объектов инженерного обеспечения (НПС, ГРС и др.);

- строительства ВЛ-500 кВ и системы распределительных электростанций 500/10/35 кВ;

- перевода на центральное электроснабжение Мезенского МР посредством строительства (до 2020 г.) ВЛ-110 кВ «Труфанова Гора Лешуконское – Юрома – Жердь – Мезень»;

- повышения уровня инженерного благоустройства существующего (реконструируемого, модернизируемого) жилого и общественного фонда, а также вновь строящегося жилья и объектов обслуживания населения с целью создания более комфортных условий и повышения качества жизни;

Таблица 48.

Название муниципального образования		Число источников теплоснабжения			Число источников теплоснабжения мощностью до 3 Гкал/час		
		2017 год	2018 год	2020 год	2017 год	2018 год	2020 год
Мезенский муниципальный район		20	19		19	18	
Городские поселения	Мезенское	4	4		3	3	
	Каменское	6	5		6	51	
Сельские поселения	Быченское	1	1		1	2	
	Долгощельское	2	2		2	2	
	Дорогорское	2	2		2	1	
	Козьмогородское	1	1		1	1	
	Койденское	1	1		1	1	
	Ручьевское	1	1		1	1	
	Совпольское	1	1		1	1	
	Соянское	1	1		1	1	

Таблица 49.

Название муниципального образования		Протяженность тепловых и паровых сетей в двухтрубном исчислении		Протяженность тепловых и паровых сетей в двухтрубном исчислении, нуждающихся в замене		Протяженность тепловых и паровых сетей, которые были заменены и отремонтированы за отчетный год	
		2017 год	2018 год	2017 год	2018 год	2017 год	2018 год
Мезенский муниципальный район		9840	9840	800	1100	200	-
Городские поселения	Мезенское	3782	3782	500	1000	-	-
	Каменское	4104	4104	100	-	200	-
Сельские поселения	Быченское	325	325	-	-	-	-
	Дорогорское	390	390	-	-	-	-
	Козьмогородское	48	48	-	-	-	-
	Койденское	290	290	100	-	-	-
	Ручьевское	25	25	-	-	-	-
	Совпольское	776	776	-	-	-	-
	Соянское	100	100	100	100	-	-

Таблица 50.

Название муниципального образования	Одинокое протяжение уличной водопроводной сети, м		Одинокое протяжение водопроводной сети, нуждающееся в замене, м		Одинокое протяжение водопроводной сети, которое заменено и отремонтировано за отчетный период, м	
	2017 год	2018 год	2017 год	2018 год	2017 год	2018 год
Мезенский муниципальный район	17 400	17 400	700	700	100	-
Городские поселения	Мезенское	11 000	11 000	275	275	-
	Каменское	6 400	6 400	425	425	100
Сельские поселения Мезенского МР	-	-	-	-	-	-

Таблица 51.

Название муниципального образования	Одинокое протяжение уличной дорожной канализационной сети, м		Одинокое протяжение канализационной сети, нуждающееся в замене, м		Одинокое протяжение канализационной сети, которое заменено и отремонтировано за отчетный период, м	
	2017 год	2018 год	2017 год	2018 год	2017 год	2018 год
Мезенский муниципальный район	-	-	-	-	-	-
Городские поселения	Мезенское	-	-	-	-	-
	Каменское	-	-	-	-	-
Сельские поселения Мезенского МР	-	-	-	-	-	-

Таблица 52.

Название муниципального образования	Вывезено за год твердых коммунальных отходов, тыс.м ³		Вывезено за год твердых коммунальных отходов, тыс.тонн		Вывезено твердых коммунальных отходов на объекты, используемые для обработки отходов, тыс.м ³		Вывезено твердых коммунальных отходов на объекты, используемые для обработки отходов, тыс.тонн	
	2017 год	2018 год	2017 год	2018 год	2017 год	2018 год	2017 год	2018 год
Мезенский муниципальный район	4,8	4,8	3,5	3,5	-	-	-	-
Городские поселения	Мезенское	3,6	3,6	3,2	3,2	-	-	-
	Каменское	1,2	1,2	0,3	0,3	-	-	-
Сельские поселения Мезенского МР	-	-	-	-	-	-	-	-

- строительства станций водоочистки и канализационных очистных сооружений в г. Мезень, пгт. Каменка, центрах сельских поселений;

- создания благоприятных условий для демографического роста, повышения культурного уровня и духовного развития населения, доступности качественного образования и формирования здорового образа жизни: увеличение доли детей, охваченных дошкольным образованием - до 90%, доли детей от 10 до 17 лет, охваченных программами дополнительного образования – до 70%;

- развития инфраструктуры объектов физической культуры, спорта и туризма как одной из важнейших составляющих повышения уровня здоровья населения.

Информация о планируемых изменениях характеристик инженерных сетей и объектов ЖКХ согласно схеме территориального планирования до 2035 года дана в табл.53.

Таблица 53.

№	Показатели	Ед.измерения	2013 год	2018 год	2035 год
1.	Водоснабжение				
1.1	Водопотребление, всего	тыс.м ³ /сут	0,37	0,41	3,57
1.1.1	в том числе на хозяйственно-питьевые нужды	тыс.м ³ /сут	0,37	0,41	2,19
1.1.1.1	в том числе в г.Мезень (хозяйственно-питьевое)	тыс.м ³ /сут	н.д.	0,19	0,92
1.2	Среднесуточное водопотребление на хозяйственно-питьевые нужды	л/сут.чел	н/д	48	243
1.2.1	в том числе Мезень на хозяйственно-питьевые нужды	л/сут.чел	н.д.	58	280
2.	Водоотведение				
2.1	Объемы сброса сточных вод в поверхностные водоемы	тыс.м ³ /сут	-	-	2,37
2.1.1	в том числе хозяйственно-бытовых сточных вод	тыс.м ³ /сут	-	-	1,72
2.2	Объем сброса сточных вод в г. Мезень	тыс.м ³ /сут	-	-	0,94
3.	Электроснабжение				
3.1	Мощность источников электроснабжения	МВт	7,2	7,2	4 007,2
3.2	Максимальная электрическая нагрузка района, в том числе:	МВт	4,0	4,1	12,0
3.2.1	жилищно-коммунального сектора	МВт	3,1	3,1	4,5
3.3	Удельное коммунально-бытовое электропотребление на человека (газ. плиты/ эл. плиты)	кВтч /год	1000		2170/2750
3.4	Годовое электропотребление района в целом, в том числе:	млн. кВтч	6,9	7,0	50,0
3.4.1	жилищно-коммунального сектора	млн. кВтч	10,3		20,6
4.	Теплоснабжение				
4.1	Максимальная тепловая нагрузка жилищно-коммунального сектора	Гкал/час	н. д.	0,29	92,0

	района в целом, в том числе:				
4.1.1	многоквартирной и общественно-деловой застройки	Гкал/час	н.д.	0,29	32,0
4.1.2	ИЖС	Гкал/час	н. д.	Н.д.	60,0
5.	Газоснабжение				
5.1	Потребление сжиженного газа на пищеприготовление и коммунально-бытовые нужды	тыс. тонн	н. д.	-	1,8
6.	Телефонизация				
6.1	Обеспеченность населения телефонной сетью общего пользования (городского/сельского)	номеров на 1000 чел.	н. д.	н/д	360/330
6.2	Потребность населения в телефонах	тыс. шт.	н. д.	н/д	6,2
6.3	Потребность в телефонах с учетом народнохозяйст- венного сектора эксплуатационного запаса	тыс. шт.	н. д.	н/д	8,6
7.	Инженерная подготовка территории				
7.1	Организация и очистка поверхностного стока (строительство очистных сооружений)	населенный пункт	-		с. Бычье, с. Долгощелье, с. Дорогорское, р.п. Каменка, с. Койда, г. Мезень, с. Сояна, д. Баковская, д. Сафоново, с. Жердь, д. Лампожня, д. Азаполье, д. Лобан
7.2	Благоустройство водных объектов Перспектива развития водоснабжения через реализацию проекта «Чистая вода»	населенный пункт	-		Актуально для: г. Мезень, р.п. Каменка
					Маловероятно для: с. Бычье, с. Долгощелье, с. Дорогорское, с. Койда, с. Сояна, д. Баковская, д. Сафоново, с. Жердь, д. Лампожня, д. Азаполье, д. Лобан
7.3	Защита территории от затопления и подтопления	населенный пункт	-		д. Лампожня, с. Бычье, д. Ёлкино, пос. Каменка,

					д. Баковская
7.4	Благоустройство оврагов и крутых склонов	населенный пункт	-		с.Бычье, с.Долгощелье, с.Дорогорское, п.г.т.Каменка, с.Койда, г.Мезень, с.Сояна, д.Баковская, д.Сафоново, с.Жердь, д.Лампожня, д.Азаполье, д.Лобан
7.5	Реконструкция гидротехнических сооружений	населенный пункт	1		п.г.т.Каменка
8.	Охрана окружающей среды				
8.1	Количество твердых бытовых отходов	тонн/год	3099		2696,7

Водопотребление: Для обеспечения населения г. Мезень водой (к 2035 г. планируются 0,92 тыс.м³/сутки) необходимо начать эксплуатацию разведанного Мезенского месторождения подземных питьевых вод, расположенного на правом берегу р. Мезень, в 5 км к югу от города. Необходимо строительство очистных сооружений.

Предусмотрена начиная с 2020 года реализация регионального проекта «Чистая вода» на территории г.Мезени и п.Каменка.

Водоотведение: Перспективные объемы водоотведения по г. Мезень составляют к 2035 г. 0,68-0,69 тыс. м³/сутки. Предусмотрено строительство очистных сооружений производительностью 0,7 тыс. м³/сутки. Также необходимо обустройство дренажной системы канализации в г.Мезень.

Теплоснабжение: По состоянию на 01.01.2020 года в МО «Мезенский район» функционируют 18 котельных (на угле) мощностью до 3,0 Гкал/час., из которых 15 переданы в концессию и 3 переданы в безвозмездное пользование. К 01.09.2020 года планируется объединение 2-х котельных в д.Сояна. На территории МО «Мезенское» действуют 4 котельные. Необходимо проведение модернизации системы теплоснабжения в г.Мезень за счет сокращения количества котельных в г.Мезень и перевод жилых домов на централизованное отопление.

Общая протяженность тепловых сетей (в двухтрубном исчислении) составляет по г. Мезень – 4,2 км. Прогноз расхода тепла по г. Мезень составит к 2035 г. – 14,3 МВт. При разработке нефтегазоносных месторождений в МО «Мезенский МР» (Мезенская синеклиза) целесообразен перевод котельных на использование природного газа. В настоящее время электроснабжение населенных пунктов МО «Мезенский МР» осуществляется от дизельных электростанций через систему ВЛ-35/10/0,6 кВ и соответствующих распределительных электростанций. Перевод на централизованное энергоснабжение МО «Мезенский МР» планируется посредством строительства ВЛ-110 кВ «Труфанова гора – Лешуконское – Юрома – Жердь – Мезень».

При существующем энергопотреблении на территории МО «Мезенское» на уровне 14,7 млн. кВт*ч/год, энергопотребление к 2020 г. планируется на уровне 21,0 млн. кВт*ч/год.

Газоснабжение: В настоящее время объекты и население на территории МО «Мезенский МР» природным (сетевым) газом не обеспечены. К 2035 году в случае освоения нефтегазоносной Мезенской синеклизы, сформируется сеть газопроводов ориентировочно диаметром 219 мм для подключения к коридору магистрального

газопровода в районе г.Котлас. Компрессорные станции намечены в пунктах: Мезень, Жердь (Мезенский район), при условии, что в районе этих пунктов будет налажена рентабельная нефтедобыча.

1.8.5. ТРАНСПОРТНАЯ ИНФРАСТРУКТУРА

Транспортная инфраструктура Мезенского муниципального района является составляющей инфраструктуры Архангельской области.

В настоящее время на территории муниципального района отсутствует железнодорожное сообщение (ближайшая ж/д станция находится в с.Карпогоры МО «Пинежский МР» в 358 км от районного центра) и недостаточно развито – автомобильное сообщение. Основным видом транспорта для населенных пунктов, где нет автомобильного сообщения из-за природных условий – местная авиация, а также водный: морской и речной транспорт. В настоящее время транспортное сообщение для перевозки грузов, осуществляется морским путем через Мезенский порт, расположенный в п.г.т.Каменка и большей частью, автомобильным путем.

Морские перевозки. Морской порт. В Мезенском муниципальном районе имеется морской речной порт Мезень (п.г.т. Каменка) (один из 3 морских портов Архангельской области), который способен принимать мало- и среднетоннажные суда с небольшой осадкой. Основная функция порта в настоящее время – завоз и выгрузка топлива. Потенциальные возможности порта используются не полностью. Специализированных причалов для погрузки-выгрузки морских судов порт не имеет. Грузовые операции выполняются силами и средствами порта на внутреннем рейде поселка Каменка.

В совокупном судоходстве всех трех портов Архангельской области около 60% составляют суда каботажного плавания (в том числе рыболовные суда), 20% российские суда в заграничии и 20% российских судов. При этом почти 100% иностранных судов и 80% российских судов заграничии обслуживаются в порту Архангельск, а еще 20% российских судов – в порту Онега. Судоборот порта Мезень составляют исключительно суда каботажного плавания.

Речной транспорт. Речной транспорт связан с судоходством по р.Мезень и осуществлением паромных автомобильных переправ через реки Мезень, Кимжу, Пезу, Кулой и др. Водное сообщение с п.г.т.Каменка и дер. Семжа осуществляется по реке Мезень. Река Мезень требует значительных затратных мероприятий на поддержание судоходства при небольших объемах перевозок.

Авиaperезовки. Аэропорт. В МО «Мезенский МР» функционируют 8 аэропортов (аэродромов) в населенных пунктах: г.Мезень, с.Долгощелье, пгт.Каменка, с.Койда, д.Мосеево, с.Ручьи, д. Сафоново, д.Сояна.

В городе Мезени находится аэропорт «Мезень». Основные характеристики аэропорта Мезень – регулярные пассажирские и грузовые перевозки на внутренних воздушных линиях, объем перевозок – 13,086 тыс. пассажиров и 54,7 тыс. тонн груза в год, пропускная способность – 70 пас/час, требуется капитальный ремонт. ИВП 1450x33 м, покрытие – аэродромные металлические плиты АСП4, МК 314⁰ – 134⁰.

Несмотря на дороговизну авиауслуг, этот вид транспортного сообщения является одним из востребованных жителями района, а в период сезонной распутицы – единственной возможностью связи с другими поселениями, с областным центром.

С 2009 года в муниципальной собственности находится имущественный комплекс аэропорта «Мезень». Он был передан в результате банкротства федерального казенного авиапредприятия, обеспечивающего ранее услуги авиасообщения в Мезенском районе. Хозяйственную деятельность в нем осуществлял ОАО «2-ой Архангельский

объединенный авиаотряд». Расходы на содержание и поддержание деятельности аэропорта выливались в крупные суммы, не соотносимые с общим доходом от деятельности предприятия. На долю районного бюджета падали расходы по содержанию помещений аэропорта, и в год эти расходы выливались в сумму 2 миллиона рублей. Хотя обеспечение авиасообщением не является вопросом местного значения, входящим в сферу деятельности органов местного самоуправления. Однако, администрацией района все эти годы велась непростая работа по сохранению аэропорта «Мезень» - важного и жизненно необходимого для мезенцев предприятия, находящегося в районе Крайнего Севера и одновременно на сухопутных территориях Арктической зоны Российской Федерации. Это был единственный в нашей стране аэропорт, который содержался за счет средств местного бюджета.

В конце 2017 года администрацией был объявлен аукцион по продаже имущества аэропорта «Мезень». По результатам прошедших в марте 2018 года торгов по реализации имущественного комплекса аэропорта новым правообладателем его стал ООО «Аэробилдинг», являющийся представителем аэропорта «Архангельск» (Право собственности в Росреестре за новым собственником зарегистрировано 4 апреля 2018 года). В настоящее время собственник аэропорта проводит реконструкцию и ремонт имущественного комплекса аэропорта «Мезень». Закончен ремонт здания аэропорта, планируется проведение благоустройства и текущий ремонт взлетно-посадочной полосы.

В настоящее время аэропорт принимает воздушные суда Л-410, АН-2, вертолеты. Авиасообщение для перевозки пассажиров и грузов осуществляется по маршруту Архангельск - Мезень, Архангельск – Мосеево - Сафоново, Архангельск - Койда – Ручьи - Долгощелье - Сояна.

Автодороги. Подъезд к административному центру Мезенского муниципального района г. Мезень осуществляется по автодороге регионального значения Архангельск-Белогорское-Пинега-Кимжа-Мезень. В период весеннего паводка и осеннего ледостава транспортное сообщение с Мезенский районом отсутствует. С большей частью населенных пунктов, кроме п.Кимжи и п.Совполье, автомобильное сообщение отсутствует круглый год. По территории МО «Мезенское» проходят 23,45 км автодорог регионального значения. В период весеннего паводка и осеннего ледостава транспортное сообщение с д. Лампожня отсутствует. В районе функционируют: дорога п.г.т. Каменка - д. Кимжа, дорога п.г.т. Каменка - с. Долгощелье, работающая с 2014 года практически круглогодично.

Данные по автомобильным дорогам Мезенского муниципального района представлены в табл. 54-55.

Перспектива дорог общего пользования связана повышением экономической активности района.

Среди первоочередных задач:

- приведение в нормативное состояние имеющихся автомобильных дорог общего пользования в населенных пунктах Мезенского муниципального района и межселенских автомобильных дорог;

- капитальный ремонт автомобильной дороги «Кимжа – Кильца до д. Азаполье»;

- проектирование и строительство автомобильной дороги «Мезень – Лампожня».

Предусмотрено открытие СТО (станций технического обслуживания).

Мосты. Мезенскому району крайне необходимо начало строительства моста через речку Сова на территории МО «Совпольское». В нынешнем своем техническом состоянии он является непригодным для эксплуатации. На уровне областного министерства транспорта принято решение о возведении нового низководного моста.

Таблица 54.

Показатели	2008 г.	2009 г.	2010 г.	2011 г.	2012 г.	2013 г.	2014 г.	2015 г.	2016 г.	2017 г.	2018 г.
Общая протяженность автомобильных дорог общего пользования, км	114,7	116,8	125,7	126,8	128,9	148,0	308,8	505,3	549,3	557,7	557,7
в том числе с твердым покрытием	15,2	17,3	17,3	18,6	18,6	24,9	32,1	32,1	51,4	51,4	51,4
из них с усовершенствованным покрытием	15,2	17,3	17,3	18,6	24,9	24,9	27,0	27,3	27,3	27,6	27,6
в том числе по сельским поселениям, км	-	-	-	-	-	-	-	433,1	477,1	484,7	484,7
в том числе с твердым покрытием, км	-	-	-	-	-	-	-	6,9	26,2	26,2	26,2

Таблица 55.

Название муниципального образования		Общая протяженность улиц, проездов, набережных на конец года		Общая протяженность освещенных улиц, проездов, набережных на конец года	
		2017 год	2018 год	2017 год	2018 год
Мезенский муниципальный район		58,3	58,3	32	32
Городские поселения	Мезенское	29	29	26	26
	Каменское	29,3	29,3	6	6
Сельские поселения		-	-	-	-

В настоящее время идет процесс разработки ПСД. Срок разработки-до 3 февраля 2020 года.

Из-за отсутствия мостов через реку Мезень сообщение по маршруту Каменка-Мезень летом осуществляется посредством водного транспорта, работает пассажирское судно ООО «Сиверко», – теплоход «Сиверко», что позволило улучшить безопасность, комфорт и удешевление проезда. Зимой – по ледовой переправе.

Также требуется строительство мостов через р.Пёза и Кимжа, а также возведение низководного моста в д.Лампожня.

Речные переправы. Организована работа бесплатных речных переправ района (через р. Пеза, р. Мезень, р. Кимжа, р. Няфта, через Полой (на Бычье).

Придорожный сервис. На территории МО «Мезенское» функционируют 3 АЗС. Придорожный сервис на трассе Архангельск - Белогорский-Пинега-Мезень развит не на должном уровне. Имеется 3 пункта питания (один- на территории Мезенского района).

Не обеспечиваются санитарные условия. Не на всем маршруте имеется сотовая связь.

Пассажирские и грузовые автоперевозки. В сфере автотранспортного обслуживания населения на территории города Мезени, в с.Дорогорское услуги оказывает МКУ «Хозяйственная служба администрации муниципального образования «Мезенский район». Грузовые и пассажирские перевозки в другие населенные пункты района осуществляют индивидуальные предприниматели.

Пассажиропоток на маршрутах всех категорий ежегодно сокращается в связи с сокращением численности населения и увеличением личного транспорта.

Согласно утвержденной комплексной транспортной схеме (КТС) МО «Мезенский муниципальный район», всего пассажирских маршрутов по району, обслуживаемых данными предприятиями, пять: 2 – городских; 1 – пригородный; 2 – межпоселенческих. Предприятия убыточны, поскольку подвижной состав автобусного парка сильно выработался (износ около 80%), не стабилен пассажирооборот. Если предприятия прекратят деятельность по оказанию услуг в сфере пассажирских перевозок, больше всего пострадает население пожилого возраста.

Для более комфортного обслуживания пассажиров водным транспортом, на речной пассажирской переправе г. Мезень - п. Каменка необходимы причальные зоны для речного флота и моторных лодок.

Муниципальная программа «Развитие общественного пассажирского транспорта и организация транспортного обслуживания населения, дорожной инфраструктуры муниципального образования «Мезенский район» на 2017-2020 года» предусматривает сохранение/ достижение значений следующих показателей:

- пассажирооборот водным транспортном – 20 343 чел./год;
- пассажирооборот автомобильным транспортом – 70 400 чел./год;
- поддержание регулярности движения маршрутных пассажирских автобусов на уровне 90-100%.;
- создание условий для предоставления транспортных услуг населению и организации транспортного обслуживания населения автомобильным транспортом между поселениями в границах муниципального района и на городских (автобусных) маршрутах:
 - межпоселенческих (№ 521 Бычье-Мезень-Бычье; № 101 Дорогорское -Мезень-Дорогорское);
 - городских и пригородных (№ 1 Город – Аэропорт (г. Мезень); № 3 Центр – Портовый поселок (п. Каменка); № 102 Кривка – Аэропорт (г. Мезень)).

За период до 2035 года следует предусмотреть строительство моста круглогодичного действия через р.Пезу и р.Кимжа.

Также необходимо изыскать средства для организации бесплатной переправы через р.Мезень в п.Каменка.

- создание условий для предоставления транспортных услуг населению и организациям транспортного обслуживания населения и малогабаритных грузов водным транспортом между поселениями в границах верховья реки Пеза на маршруте с. Дорогорское (перевоз р. Пеза - д. Бычьё – д. Мосеево – д. Сафоново);

- создание условий для предоставления транспортных услуг населению (приобретение пассажирского автобуса ПАЗ-32053, вездехода ТРЕКОЛ, легкового автомобиля).

- приобретение техники(тракторов) в муниципальные образования-поселения ;

- создание условий по обеспечению доступности между населенными пунктами по пешеходным ледовым переправам.

Таким образом, общее состояние транспортной системы в районе можно охарактеризовать следующим образом: морской и речной транспорт имеют потенциалы роста и могут обеспечивать дополнительные грузовые и пассажирские потоки. Сеть автомобильных дорог требует более пристального внимания со стороны обслуживающей организации, особенно в осенне-весенний период.

Трубопроводный транспорт. К 2035 году в случае освоения нефтегазоносной Мезенской синеклизы, сформируется сеть газопроводов ориентировочно диаметром 219 мм для подключения к коридору магистрального газопровода в районе г.Котлас. Компрессорные станции намечены в пунктах Мезень, Жердь (Мезенский район) , Пылема, Койнас, Вегора, Согра, при условии, что в районе этих пунктов будет налажена рентабельная нефтедобыча.

Железнодорожный транспорт. В соответствии со Схемой территориального планирования Российской Федерации в области федерального транспорта» при решении положительного решения о строительстве ПЭС, планируется железная дорога сообщением «Архангельск – Мезенская ПЭС», протяженностью 225 км.

Перспектива. Исходя из современного состояния хозяйственного комплекса МО «Мезенский МР», сложившейся системы расселения, состояния социальной, инженерной и транспортной инфраструктуры, природного, историко-культурного и рекреационного потенциала территории с учетом современных тенденций в территориальном планировании и положений «Схемы территориального планирования в Архангельской области» предлагается концепция эволюционного преобразования градостроительной системы на основе принципов ее устойчивого развития.

- укрепления сложившегося транспортного каркаса за счет реконструкции (с повышением технической категории) и нового строительства автомобильных дорог общего пользования регионального и местного значения с целью обеспечения надежных круглогодичных автотранспортных связей;

- развития системы железнодорожного транспорта на основе планируемой в соответствии со Схемой территориального планирования Российской Федерации в области федерального транспорта» железной дороги сообщением «Архангельск – Мезенская ПЭС» в случае принятия положительного решения о строительстве ПЭС;

- развития системы воздушного (местные авиалинии) и морского (каботажного) транспорта;

- реконструкции аэропорта «Каменка» и Мезенского морского порта (пгт. Каменка);

- реконструкции (модернизации) существующих промышленных и агропромышленных предприятий и развития объектов капитального строительства регионального и местного значения в сфере социального обслуживания населения, в том числе в сфере рекреации и туризма с комплексным обеспечением их инженерно-транспортной





инфраструктурой с целью создания новых рабочих мест и снижения системных миграционных потоков с производственными целями.

Вывод. Сложившаяся к настоящему моменту времени транспортная, инженерно-коммунальная, социальная инфраструктура Мезенского муниципального района не соответствует современным требованиям, предъявляемым к уровню комфортного проживания населения Архангельской области, и требует существенной модернизации.

1.8.6. РЕКРЕАЦИОННЫЕ ЗОНЫ. ДВОРОВЫЕ ТЕРРИТОРИИ И ТЕРРИТОРИИ ОБЩЕГО ПОЛЬЗОВАНИЯ

К природно-рекреационному типу ресурсов относятся земли лесного и водного фонда, а также земли сельскохозяйственного назначения, не используемые в производстве. К антропогенным объектам, представляющим потенциальную рекреационную ценность, можно отнести заброшенные карьеры. Выработанные карьеры предусматриваются под рекультивацию, устройство водоемов.

В настоящее время в Мезенском муниципальном районе осуществляются мероприятия по благоустройству и озеленению дворовых территорий и территорий общего пользования.

	
<i>Ремонт дворовых проездов</i>	<i>Обеспечение освещения дворовых территорий</i>
	
ДИК, г. Мезень	ДИК, п.г.т. Каменка

Муниципальная программа «Формирование современной комфортной городской среды в муниципальном образовании «Мезенский муниципальный район» на 2018-2024 годы» предусматривает достижение к 2024 г. следующих результатов:

- благоустройство 165 мест дворовых территорий МКД г. Мезень;
- благоустройство 7 мест территорий общего пользования г. Мезень;
- благоустройство 2 мест территорий городских парков г. Мезень;
- благоустройство 141 мест дворовых территорий МКД п.г.т. Каменка;
- благоустройство 8 мест территорий общего пользования п.г.т. Каменка.

1.8.7. ОБЩЕСТВЕННАЯ БЕЗОПАСНОСТЬ. ЭКОЛОГИЯ

Малочисленность населения и суровые условия проживания на территории Мезенского муниципального района формируют сплоченность постоянного проживающего на его территории населения, взаимовыручку и поддержку.

Общественная безопасность. В тоже время добыча полезных ископаемых, строительная деятельность и ряд других видов деятельности на территории Мезенского муниципального района обуславливают ротацию трудовых кадров и значительное количество временно проживающих граждан, (разных национальностей, склада характера, жизненных целевых установок, и т.д.), что вызывает некоторую социальную напряженность.

Количество зарегистрированных преступлений на территории района за период 2011-2015 годы приведено в табл.56.

Таблица 56.

Количество зарегистрированных преступлений	2011 г.	2012 г.	2013 г.	2014 г.	2015 г.
Всего	79	89	95	107	109
из них тяжкие и особо тяжкие			10	15	14

За 2017 год в Мезенском муниципальном районе (по данным отчета начальника отдела МВД России «Мезенский») поставлено на учет 82 преступления. Из них раскрыто 76 преступлений, из которых 15 преступлений тяжких. Раскрываемость преступлений является одной из самых высоких в области и составляет 87,4%. Раскрываемость тяжких и особо тяжких преступлений в Мезенском районе составляет 100%.

Реализуемая на территории Мезенского муниципального района муниципальная программа «Профилактика правонарушений в Мезенском районе Архангельской области на 2019-2022 годы» предусматривает достижение следующих показателей (см. табл.57).

Таблица 57.

Наименование целевого показателя	2019 г.	2020 г.	2021 г.	2022 г.
1. Количество раскрытых тяжких и особо тяжких преступлений, ед.	11	12	10	9
2. Количество зарегистрированных преступлений против личности (убийства, умышленные причинения тяжкого вреда здоровью, изнасилования), ед.	1	0	1	0
3. Количество зарегистрированных преступлений имущественного характера (кражи, грабежи, разбой), ед.	16	15	13	11
4. Количество зарегистрированных преступлений на улицах, ед.	6	5	3	3
5. Количество зарегистрированных преступлений, совершенных несовершеннолетними, ед.	3	2	2	1
6. Количество зарегистрированных преступлений, совершенных лицами, ранее их совершившими, ед.	7	6	5	5
7. Количество дорожно-транспортных происшествий, ед.	17	18	17	16

Муниципальная программа «Профилактика безнадзорности и правонарушений несовершеннолетних на 2017-2020 годы» предусматривает к 2020 году:

- преступления, совершенные несовершеннолетними - не более 2 (2 раза меньше по отношению к 2015 году);

- количество несовершеннолетних, состоящих на профилактических участках системы профилактики, охваченных мероприятиями во внеурочное время – 62,6% (справочно: в 2015 г. – 60,1%);

- количество профилактических мероприятий (рейды, операции, круглые столы и т.д.) – 73 ед. (справочно: в 2015 г. – 70 ед.).

В рамках муниципальной программы «Противодействие экстремизму и профилактика терроризма на территории МО «Мезенский район» на 2019-2021 годы» проводится ежегодно 5 организационно-административных и профилактических мероприятий по предупреждению экстремистских и террористических проявлений.

В рамках муниципальной программы «Пожарная безопасность в населенных пунктах муниципального образования «Мезенский район» на 2018-2020 годы» разработан и реализуется комплекс мер направленных на сокращение пожаров и повышение уровня ПБ муниципальных поселений и объектов муниципальной собственности, связанных в первую очередь с укреплением материально-технической базы подразделений ДПД населенных пунктов.

Экология. На территории Мезенского муниципального района расположено 7 объектов, имеющих стационарные источники загрязнения атмосферного воздуха.

Общее количество загрязняющих веществ, отходящих от всех стационарных источников, составило (в 2017 г.) 1,3322 тыс. тонн.

Производится разработка природных ископаемых, что может явиться причиной возникновения карстовых провалов и нарушения сложившегося природного баланса.

На сегодня во всех населенных пунктах ТБО размещаются на не обустроенных объектах, которые не соответствуют как экологическим, так и санитарно-гигиеническим требованиям, что оказывает негативное воздействие на окружающую среду и здоровье населения и превращает прилегающие территории непригодными для дальнейшего использования.

Наибольшее опасение вызывает проблема обращения с отходами производства и потребления, наличие полигона с ТКО в черте г. Мезень.

В результате хозяйственной деятельности организаций Министерства обороны РФ, расположенных на территории Архангельской области, в частности г. Мезень произошло загрязнение земель, ранее использовавшиеся войсковыми частями (источник - https://www.edu.severodvinsk.ru/after_school/obl_www/2013/work/rod/index5.htm).

В муниципальных образованиях Мезенского муниципального района отсутствует система организованного сбора и утилизации отработанных люминисцентных ламп, сбор отработанных шин и т.д. Остается нерешенной проблема по переработке медицинских отходов класса «Б» «В», «Г», которые должны обезвреживаться и сжигаться на специальных установках.

Отсутствуют очистные сооружения. Не оборудованы в должной мере санитарно-защитные зоны источников водоснабжения. Качество питьевой воды не соответствует нормативным требованиям.

Реализуемая муниципальная программа «Обеспечение экологической безопасности на территории муниципального образования «Мезенский район» на 2019-2022 годы» ориентирована на преодоление сложившейся негативной ситуации и предусматривает исполнение следующих проектов:

<p>Проект: «Чистая вода»</p>	<p>Цель проекта – повышение качества жилищно-коммунальных услуг, качественное и бесперебойное водоснабжение населения.</p> <p>Задачи проекта:</p> <ul style="list-style-type: none"> - разработка ПСД строительства блочно-модульных станций очистки воды в населенных пунктах г. Мезень и п. Каменка; - поэтапное проведение реструктуризации систем водоснабжения (объединение существующих водопроводных сетей) в г. Мезень и п. Каменка; - повышение надежности и качества обеспечения населения услугами водоснабжения в г. Мезень и п. Каменка. <p>Достижимые показатели:</p>													
	<table border="1"> <thead> <tr> <th>Показатель, ед.изм.</th> <th>2019</th> <th>2020</th> <th>2021</th> <th>2022</th> </tr> </thead> <tbody> <tr> <td>Оценка запасов питьевых подземных вод на 2-х скважинах, где планируется установка БМС (г. Мезень, п. Каменка),</td> <td>-</td> <td>2</td> <td>-</td> <td>-</td> </tr> </tbody> </table>	Показатель, ед.изм.	2019	2020	2021	2022	Оценка запасов питьевых подземных вод на 2-х скважинах, где планируется установка БМС (г. Мезень, п. Каменка),	-	2	-	-			
Показатель, ед.изм.	2019	2020	2021	2022										
Оценка запасов питьевых подземных вод на 2-х скважинах, где планируется установка БМС (г. Мезень, п. Каменка),	-	2	-	-										

	шт.				
	Разработка ПСД на строительство БМС очистки воды и строительство водопроводных сетей с последующим объединением (г. Мезень, п. Каменка), шт.	-	2	-	-
	Проведение государственной экспертизы разработанной ПСД (г. Мезень, п. Каменка), шт.	-	2	-	-
	Строительство и подключение БМС для очистки холодной воды (реконструкция и техническое перевооружение скважин (г. Мезень, п. Каменка), шт.	-	-	2	-
	Реконструкция существующих систем водопроводных сетей с прокладкой новых участков сетей для объединения в единую систему (г. Мезень, п. Каменка), шт.	-	-	-	2
Проект обращения с твердыми коммунальными отходами	Цель проекта – снижение загрязнения окружающей среды.				
	Задача проекта – создание мест (площадок) для накопления ТКО на территории МО «Мезенский МР».				
	Достижимые показатели:				
	Показатель, ед.изм.	2019	2020	2021	
	Подготовка схемы размещения мест (площадок) накопления ТКО, шт.	1	-	-	
	Постановка на кадастровый учет земельных участков для создания площадок для накопления ТКО, шт.	5	-	-	
	Перевод земельных участков в земли промышленности, шт.	-	5	5	
Строительство площадок для накопления ТКО, шт.	5	16	10		
Включение в реестр мест (площадок) накопления ТКО, с размещением информации на официальном сайте, шт.	5	16	10		

1.8.8. РАЗВИТИЕ ГРАЖДАНСКОГО ОБЩЕСТВА

На территории Мезенского муниципального района в 2016 г. действовало 68 общественных и некоммерческих организаций, в 2019 гг. – их число составляет 58.

Тенденции, сложившиеся в сфере развития гражданского общества на территории Мезенского муниципального района в период 2010-2019 гг.:

- Сложилась устойчивая система взаимоотношений органов местного самоуправления с политическими, общественными, и религиозными объединениями, в рамках которой осуществляются различные формы сотрудничества, совместная деятельность по поддержке и реализации общественно значимых инициатив и программ, привлечения общественности к участию в принятии решений по различным проблемам развития района.

- Ведется целенаправленная работа по сохранению стабильных и благоприятных межэтнических и межконфессиональных отношений.

- Наличие социально ориентированных некоммерческих организаций, осуществляющих мероприятия и реализующих социально значимые проекты, однако объем финансирования данных проектов требует значительного увеличения.
- Недопонимание жителями района объективно ограниченных финансовых возможностей администрации района при решении социально значимых проблем.
- Недостаточно развитое волонтерское движение.

1.9. ОЦЕНКА ВЛИЯНИЯ СОСЕДНИХ МУНИЦИПАЛЬНЫХ РАЙОНОВ И ГОРОДСКИХ ОКРУГОВ АРХАНГЕЛЬСКОЙ ОБЛАСТИ НА РАЗВИТИЕ МУНИЦИПАЛЬНОГО ОБРАЗОВАНИЯ



Географическое положение и инфраструктурные особенности Мезенского муниципального района предопределили обособленность его экономики от других соседствующих с ним муниципальных районов. Экономическая специализация Мезенского муниципального района не ограничена рыболовством, лесозаготовкой и сельским хозяйством (см. табл.58). Основной акцент района сделан на предприятия добывающей отрасли. В настоящее время наличие морского порта и аэропорта на территории Мезенского муниципального района не оказывает существенного влияния на взаимодействие со смежными территориями. Основное влияние на развитие Мезенского муниципального района оказывает областной центр город Архангельск.

Таблица 58.

	Мезенский район	Приморский район	Пинежский район	Лешуконский район	Ненецкий автономный округ	Усть-Цилемский район республики Коми
Рыболовство	+	+	-	-	-	+
Лесозаготовка	+	+	+	+	-	+
С/х	+	+	+	+	+	+
Туризм	+	+	-	-	-	+
Добыча полезных ископаемых	+	+	-	-	+	+

Средний уровень заработных плат на территории Мезенского района является одной из самых высоких в Архангельской области за счет *работающего ГОКА (однако, там работает мало местного населения) и рыболовецких колхозов (основная доля которых составляют мурманчане на судах), основная же масса населения имеет средний достаток).*

Отток населения (в основном молодого возраста) связан с суровыми климатическими условиями, недостаточно комфортной средой обитания. Центрами притяжения, как правило, являются крупные города Российской Федерации.

1.10. ОЦЕНКА РОЛИ И МЕСТА МЕЗЕНСКОГО МУНИЦИПАЛЬНОГО РАЙОНА В СОЦИАЛЬНО-ЭКОНОМИЧЕСКОМ РАЗВИТИИ АРХАНГЕЛЬСКОЙ ОБЛАСТИ

В стратегии социально-экономического развития Архангельской области, утвержденной областным законом от 18 февраля 2019 года № 57-5-ОЗ, в разделе 4.4. «Политика пространственного зонирования», отмечено, что Мезенский район отнесен к слабоосвоенным территориям, являющимися преимущественно сельскими поселениями Архангельской области, для которых характерны наибольший отток и старение населения, наименьшие масштабы экономической деятельности и отраслевой диверсификации экономики, а также слабое инфраструктурное оснащение в сфере транспорта и связи и, как следствие, труднодоступность ряда муниципальных образований. Тем не менее для Мезенского района характерна специализация в рыбном хозяйстве.

Для слабоосвоенных территорий, к которым отнесен Мезенский район, необходимо:

- проведение высокоскоростной сети «Интернет», в том числе в труднодоступные поселения;
- подключение местных сетей к централизованной энергетической системе Архангельской области и обеспечение круглогодичной автодорожной связи;
- реализация проектов лесовосстановления и транспортного освоения удаленных участков лесных хозяйств;
- поддержка малого предпринимательства в сельской местности;
- создание сети опорных сел и поддержка инфраструктуры в сельской местности;
- реализация инициатив сельских жителей через деятельность территориального общественного самоуправления.

Интересы Российской Федерации на территории Мезенского муниципального района представлены следующими проектируемыми инфраструктурными объектами федерального значения (см. табл.59).

Таблица 59.

№	Мероприятия территориального планирования и планируемые объекты капитального строительства	Местоположение объекта	Срок выполнения
Транспортная инфраструктура			
1.	Строительство автодорог	«Архангельск - Малые Карелы - Белогорский - Пинега - Кимжа – Мезень»	Проект, имеется в грунтовом исполнении
2.	Строительство железной дороги «Архангельск-Мезень»	МО «Мезенский муниципальный район»	Проект (долгосрочная перспектива)
Электроснабжение			
1.	Строительство ВЛ 500 (750) кВ коридоры ВЛ 500 (750) для выдачи мощности с Мезенской ПЭС в энергосистему СЗФО	пересекает центральную часть района с севера (Мезенская губа) в южном и юго-западном направлениях	Проект (долгосрочная перспектива)

Интересы Архангельской области на территории Мезенского муниципального района представлены объектами и мероприятиями, указанными в табл.60.

Таблица 60.

№	Мероприятия территориального планирования и планируемые объекты капитального строительства	Местоположение объекта	Срок выполнения
Образование			
1.	Строительство детского сада на 220 мест	г. Мезени	Проект
2.	Строительство детского сада на 120 мест	п. Каменка	2020 год
3.	Строительство школы на 90 мест	с. Долгощелье	Проект
Здравоохранение			

1.	Пристройка к хирургическому корпусу	г. Мезень	Проект
2.	Строительство 2 ФАПов	с. Койда с. Бычье	Проект
Социальная защита населения			
1.	Реконструкция дома – интерната для престарелых и инвалидов	д. Заозерье	Проект
Транспортная инфраструктура			
1.	Строительство автодорог	«Мезень – Несь»	Проект
2.	Строительство автодорог	«Бычье – Сафоново»	Проект
Энергоснабжение			
1	Реконструкция ПС 35/10 кВ «Жердь» перевод ПС на напряжение 110/35/10 кВ и замена трансформаторов 1х0,56 МВА и 1х0,63 МВА на 2х6,3 МВА	д. Жердь	Проект
2	Строительство ВЛ 110 кВ «ПС № 47 Пинега (Пинежский район) – ПС Жердь – ПС Лешуконская (Лешуконский район)» 1 х ВЛ 110 кВ	центр южной части района	Проект
3	Реконструкция ПС «Мезенская ДЭС» замена трансформаторов 2х1,6 МВА на трансформаторы 2х6,3 МВА	г. Мезень	Проект
4	Замена провода АС-70 на провод АС-120	центральная часть района (г. Мезень – д. Жердь)	Проект
Телефонизация			
1	Строительство ВОЛС к г. Мезень от г. Архангельска	западная и центральная части района	Проект

1.11. АНАЛИЗ ИНТЕРЕСАНТОВ И ИХ ВКЛАДА В СОЦИАЛЬНО-ЭКОНОМИЧЕСКОЕ РАЗВИТИЕ МЕЗЕНСКОГО МУНИЦИПАЛЬНОГО РАЙОНА

Инвестиционная активность представителей частного бизнеса напрямую зависит от реализации комплекса проектов Архангельской области, связанных с обустройством морского порта, разработкой нефтяных и газовых промыслов, реализацией комплекса мероприятий по развитию туристической индустрии на базе Мезенского муниципального района.

Географические и климатические особенности Мезенского района определяют вторичную роль частного бизнеса в социально-экономическом развитии территории. Основными факторами, которые будут способствовать ее развитию являются:

- дешевые энергетические ресурсы;
- транспортная доступность;
- создание большого дополнительного количества высокооплачиваемых рабочих мест, обеспечивающего приток рабочей силы на постоянной и временной (сезонной) основе;
- обновление материально-технических фондов в производственной и социальной сфере;
- формирование межрегиональных и межмуниципальных связей в формате муниципально-частного и государственно-частного партнерства, как основы расширения рынка сбыта производимой продукции.

1.12. АНАЛИЗ БАЗОВОГО ПОТЕНЦИАЛА МУНИЦИПАЛЬНОГО ОБРАЗОВАНИЯ

С целью оценки определения, обладает ли территория муниципального района внутренними силами и ресурсами, чтобы реализовать имеющиеся возможности и противостоять угрозам, и какие внутренние недостатки требуют скорейшего устранения, был проведен анализ базового потенциала Мезенского муниципального района и его соотнесение с конкурентными преимуществами и ключевыми проблемами Архангельской области в целом. (см. табл.61).

Таблица 61.

КОНКУРЕНТНЫЕ ПРЕИМУЩЕСТВА		
Показатели	Архангельская область	Мезенский район Архангельской области
Географическое положение	Архангельская область расположена на северо-востоке от крупнейших центров Российской Федерации – городов Москвы и Санкт-Петербурга. Наличие автомагистралей и железнодорожного сообщения обеспечивает интенсивные связи между субъектами Российской Федерации. Дополнительным преимуществом Архангельской области является наличие выхода к морю, что обеспечивает развитие рыбного хозяйства, судостроения, а также деятельности судоходных и сервисных компаний.	На территории Мезенского муниципального района расположен один из трех морских портов Архангельской области, осуществляется рыболовство и рыбопереработка.
Природные ресурсы	Архангельская область богата полезными ископаемыми. На территории Архангельской области расположены разрабатываемые месторождения алмазов и бокситов, значительные перспективные запасы. На островных территориях залегают полиметаллические руды, запасы Павловского месторождения утверждены и рентабельны для эксплуатации.	На территории Мезенского муниципального района производится добыча алмазов. Разведаны перспективные залежи нефти, природного газа, нерудных строительных материалов, осуществляется лесозаготовка и лесопереработка, имеется большое количество водных запасов.
Агропромышленный комплекс	Сельское хозяйство, основанное на молочном скотоводстве, является традиционной отраслью Архангельской области. В настоящее время на юге Архангельской области отмечается активное восстановление и развитие молочного скотоводства.	Основной профиль сельского хозяйства Мезенского района – молочное и мясное животноводство, коневодство и выращивание овощей и картофеля, рыболовство. Имеется потенциал для развития рыбоводства в реках и озерах района.
Высокое качество образования	Образовательные организации Архангельской области характеризуются высоким качеством подготовки выпускников. Об этом свидетельствуют результаты единого государственного экзамена. Система высшего профессионального образования Архангельской области обеспечивает выпуск высококвалифицированных специа-	Имеется потенциал привлечения специалистов высокого уровня профессиональной подготовки по мере реализации на территории муниципального района проектов федерального и регионального значения согласно п.1.10, п.1.5.

	листов широкого спектра, конкурентоспособных на рынке труда Российской Федерации.	
Развитие системы здравоохранения	<p>На территории Архангельской области создана трехуровневая система оказания медицинской помощи населению. Стандартизованные показатели смертности имеют четкую тенденцию к снижению.</p> <p>В связи с наличием отдаленных и труднодоступных населенных пунктов и низкой плотностью населения в сфере здравоохранения Архангельской области получила развитие телемедицина. Ежегодно увеличивается число проведенных дистанционных консультаций. В Архангельской области также функционирует высокотехнологичный перинатальный центр, предназначенный не только для стационарного лечения, но и для дистанционного мониторинга.</p>	<p>На территории Мезенского муниципального района средняя продолжительность жизни соответствует показателям Архангельской области.</p> <p>Развивается телемедицина.</p> <p>Имеется санитарная авиация.</p>
Промышленная направленность региона	<p>Важнейшим преимуществом Архангельской области является наличие двух промышленных кластеров – судостроительного и лесоперерабатывающего. Деятельность судостроительных организаций ориентирована большей частью на выпуск единичной продукции для нужд военно-промышленного комплекса. Лесоперерабатывающий кластер обеспечивает комплексную переработку леса и выпуск конкурентоспособной продукции как на российском, так и на международном рынке. Отмечается также ориентация организаций лесопромышленного комплекса на устойчивое развитие Архангельской области, выраженная в проведении лесовосстановительных работ.</p>	<p>На территории Мезенского муниципального района промышленный сектор представлен предприятиями лесоперерабатывающего кластера, добывающей промышленности, пищевой промышленности, предприятиями сельского хозяйства, рыболовецкого комплекса, предприятиями обслуживающей инфраструктуры ЖКХ, морского порта, аэропорта.</p>
Культурное наследие	<p>Архангельская область обладает богатым культурным наследием, представленным историческими поселениями, архитектурными ансамблями, а также духовным культурным наследием и традиционными промыслами. Это способствует развитию туризма, который в настоящее время получил наибольшее развитие на Соловецких островах и в городе Архангельске.</p>	<p>Природно-рекреационные зоны Мезенского муниципального района обозначены как составной элемент туристического кластера Архангельской области. Населенные пункты Мезенского муниципального района славятся как родина мезенской росписи.</p>
Территориальное общественное самоуправление	<p>Среди других субъектов Российской Федерации в Архангельской области в наибольшей степени получил развитие институт территориального общест-</p>	<p>На территории Мезенского муниципального района получил развитие институт территориального общественного самоуправ-</p>

	венного самоуправления (далее также – ТОС). Это позволяет обеспечивать самоорганизацию населения для решения локальных вопросов.	ления как инструмент самоорганизации населения для решения локальных задач.
КЛЮЧЕВЫЕ ПРОБЛЕМЫ И ВЫЗОВЫ, ТРЕБУЮЩИЕ ПРЕОДОЛЕНИЯ		
Показатели	Архангельская область	Мезенский район Архангельской области
Снижение численности населения, в первую очередь трудоспособного возраста	Хотя в течение последних лет снижение численности занятого населения привело к общему росту производительности труда в экономике, продолжительное снижение численности населения может стать долгосрочным барьером для развития экономики Архангельской области. При этом в условиях ухудшения демографической ситуации в Российской Федерации вопрос внутрисредской миграции будет приобретать все большее значение для большинства регионов Северо-Западного федерального округа (далее – СЗФО) и Российской Федерации в целом.	Имеет место аналогичная тенденция оттока и естественной убыли населения. Вопрос может быть решен созданием дополнительного количества высокооплачиваемых рабочих мест, созданием комфортных условий работы и проживания, формированием на территории Мезенского района благоприятного инвестиционного климата, связанного с активным развитием северных территорий.
Суровые климатические условия	Природные зоны Архангельской области сменяются начиная с тайги на юге Архангельской области до арктических пустынь на островных территориях Северного Ледовитого океана. Расположение в высоких широтах обуславливает неблагоприятные природные условия для ведения хозяйственной деятельности, что способствует росту издержек.	Мезенский муниципальный район находится в северной материковой части Архангельской области, относится к зоне Крайнего Севера. Компенсация суровых климатических условий возможна за счет выработки большого количества дешевой электро- и теплоэнергии, позволяющей минимизировать тарифы на электро- и теплоснабжение жилых и промышленных объектов, развернуть тепличные хозяйства, оборудовать оранжереи и зимние сады в общественных местах и объектах социальной инфраструктуры, оборудовать бассейны и иные зоны отдыха граждан.
Низкая плотность населения	Для системы расселения на территории Архангельской области характерна концентрация жителей и хозяйственной деятельности, территории вне основных очагов расселения остаются слабоосвоенными. Несмотря на концентрацию населения в крупнейших городах Архангельской области, их численность и отдаленность друг от друга препятствуют формированию агломерационных систем расселения, благоприятных для развития экономики в силу эффекта	Данная тенденция характерна также и для Мезенского муниципального района. Освоение территории района вне его населенных пунктов возможно посредством: - организации сети туристических маршрутов (водных, конных, лыжных, на собачьих упряжках, в том числе в экстремальных условиях); - подготовки охотничьих и рыболовных угодий и их сервисного

	<p>масштаба.</p>	<p>обслуживания;</p> <ul style="list-style-type: none"> - организации питомников плодово-ягодных и многолетних культур для оборудования рекреационных и санитарно-защитных зон; - организации однодневных и более продолжительных фестивалей реконструкции исторических и фэнтезийных событий; - проведения мероприятий по спортивному ориентированию, лыжным гонкам, гонкам на собачьих упряжках и т.д.; - организации научно исследовательских баз изучения природных явлений, растительного и животного мира Крайнего Севера; - организации видеосъемок научно популярных фильмов из цикла о живой природе Севера; - организации взлетно-посадочных площадок для любительской малой авиации, а также организации учебных центров пилотирования самолетов, планеров, дельтопланов; - организации причалов и эллингов (зимнее хранение) для моторных лодок, катеров и парусных судов, а также организации учебных центров управления малыми моторизованными и/или парусными судами; - организации промышленного производства на основе безлюдных технологий полного цикла; - организации логистических центров товаров длительного хранения; - создание инфраструктуры телекоммуникационных станций и серверных центров (data-центров); - создания центров мониторинга, быстрого реагирования и контроля за территорией муниципального района и объектами, расположенными на нем на основе использования новых технологий); - др.
<p>Низкая производительность труда в отдельных</p>	<p>Уровень производительности труда в ряде отраслей экономики Архангельской области ниже среднероссийского</p>	<p>Данная тенденция характерна также и для Мезенского муниципального района.</p>

отраслях экономики	уровня и среднего уровня по СЗФО.	Изменение ситуации возможно за счет повышения уровня автоматизации производства, модернизации материально-технической базы имеющихся производственных предприятий, повышения уровня квалификации работников.
Наличие дополнительных расходов бизнеса, связанных с арктическим положением Архангельской области	На территориях Архангельской области, отнесенных к районам Крайнего Севера и присоединенным к ним местностям, одной из основных проблем, негативно влияющих на инвестиционный и предпринимательский климат, помимо высоких электротарифов и сурового климата, является повышенная нагрузка на бизнес, связанная с выплатой районного коэффициента и процентной надбавки к заработной плате за стаж работы в районах Крайнего Севера и приравненных к ним местностях, а также других льгот работников. В условиях повышения конкуренции субъектов Российской Федерации за человеческие и финансовые ресурсы данный фактор может стать дополнительным барьером для повышения конкурентоспособности предприятий Архангельской области.	Данная тенденция характерна также и для Мезенского муниципального района. Решение данного вопроса возможно за счет полной или частичной компенсации владельцам частного бизнеса данных затрат для социально- и экономически значимых для муниципального района видов деятельности. Второй вариант – разворачивание на территории района роботизированных промышленных комплексов с минимальным количеством производственного персонала. Третий вариант – использование механизма сезонного привлечения работников на основе долгосрочных контрактов и обязательного прохождения обучающего цикла повышения квалификации.
Невысокий уровень реализации научно-технологического потенциала	Несмотря на наличие значительного потенциала в области научных исследований и инновационной деятельности, он во многом не используется реальным сектором экономики. В мировой практике наблюдается тенденция повышения значимости научных разработок, в связи с чем возникает необходимость развития механизма технологического трансфера и использования накопленного потенциала.	Данная тенденция характерна также и для Мезенского муниципального района. Решение данного вопроса находится за пределами компетенций администрации муниципального района и поселений. Зависит исключительно от владельцев бизнеса, регулировать заинтересованность которых во внедрении инновационных новшеств можно лишь достигаемой ими экономической выгоды, предоставлением им заемных средств на льготных условиях, а также невысоким сроком окупаемости инвестиций.
Недостаточное развитие транспортно-логистической сферы	В условиях возрастающей роли Арктического региона в Российской Федерации и в мире, отсутствие необходимой транспортной инфраструктуры создает риски недостаточного использования данного тренда Архангельской областью. Значительные инвестиции в сферу	Развитие транспортно-логистической сферы Мезенского муниципального района зависят исключительно от объемов федерального и регионального финансирования на данные цели.

	государственного управления и обеспечения безопасности. Значительные инвестиции в сферу государственного управления и обеспечения безопасности имеют невысокий экономический эффект для отраслей экономики Архангельской области.	
Высокая доля федеральных бюджетных инвестиций	Архангельская область характеризуется значительным объемом инвестиций из федерального бюджета, которые мало зависят от социально-экономического положения Архангельской области и могут привести к значительному падению инвестиционной активности в условиях прекращения их поступления.	Данная тенденция характерна также для Мезенского района. Риски недополучения финансовых средств зависят от геополитических причин, связаны с социально-экономическими и научно-техническими возможностями Российской Федерации в целом, и Архангельской области, в частности.

1.13. КОНКУРЕНТНЫЕ ПРЕИМУЩЕСТВА И ПОТЕНЦИАЛ СОЦИАЛЬНО-ЭКОНОМИЧЕСКОГО РАЗВИТИЯ МЕЗЕНСКОГО МУНИЦИПАЛЬНОГО РАЙОНА

Конкурентные преимущества и потенциал социально-экономического развития Мезенского муниципального района складываются из его сильных позиций и нивелирования слабых сторон, раскрытых в табл.62.

В числе конкурентных преимуществ следует отметить также:

- накопленный имидж в производственной и сельскохозяйственной сфере деятельности,
- наработанную квалификацию рабочих и инженерно-технических кадров,
- близость источников сырья,
- удобную транспортную логистику доставки грузов морским путем.

Точки роста и точки развития совпадают с центрами приложения усилий, обозначенных в стратегии социально-экономического развития Архангельской области применительно к Мезенскому муниципальному району.

Раздел 2.

СЦЕНАРИИ СОЦИАЛЬНО-ЭКОНОМИЧЕСКОГО РАЗВИТИЯ МЕЗЕНСКОГО МУНИЦИПАЛЬНОГО РАЙОНА

При разработке сценариев социально-экономического развития Мезенского муниципального района проанализировано состояние и определены тенденции направлений развития под влиянием внутренних и внешних факторов.

Основные варианты социально-экономического развития Мезенского муниципального района на долгосрочный период определяются:

- *Исходными предпосылками и условиями внешней среды:*
 - степенью геополитической и макроэкономической стабильности;
 - ценовой конъюнктурой на экспортные позиции;
 - валютными рисками;
 - уровнем международной кооперации;
 - общим состоянием и динамикой основных показателей развития экономики РФ;
 - бюджетными возможностями;
 - регулятивной средой.
- *Факторами внутренней среды:*
 - условиями и возможностями внедрения инноваций;
 - инвестиционной активностью;
 - внутренними миграционными процессами и потребительским спросом;
 - возможностями экспорта товаров и услуг местными производителями;
 - степенью развития инфраструктуры;
 - качеством государственного и муниципального управления;
 - бюджетной и налоговой политикой Архангельской области.

Определяющее влияние на развитие Мезенского муниципального района в период до 2035 года будут оказывать следующие факторы (см. табл.62).

Таблица 62.

Факторы, влияющие на развитие	Зависимость ресурсобеспечения
Доступность средств федерального бюджета для реализации государственных программ Архангельской области	<ul style="list-style-type: none"> • от рестриктивности (ограниченности) международными санкциями; • от конъюнктуры мирового рынка энергоносителей; • от условий участия зарубежных инвесторов в реализации инфраструктурных проектов на Российской территории;
Доступность средств регионального бюджета для софинансирования проектов на местном уровне	<ul style="list-style-type: none"> • от количества и масштабов инвестиционных проектов; • от объема межбюджетных трансфертов из федерального бюджета.
Конкуренентоспособность предприятий Архангельской области	<ul style="list-style-type: none"> • от эффективного обменного курса рубля; • от уровня развития трансграничной инфраструктуры и эффективности работы таможенных служб; • от прогресса в устранении торговых и политических барьеров; • от степени интеграции в торговые потоки в рамках международных транспортных коридоров.
Соотношение доходной и расходной частей бюджета Мезенского муниципального района	<ul style="list-style-type: none"> • от статей затрат (запланированных расходов и расходов устранения внештатных ситуаций); • от статей доходов (источников формирования местного бюджета).

Комбинации внутренних и внешних факторов определяют возможные сценарии развития:

- **консервативный сценарий «Сценарий сохранения достигнутого»;**
- **целевой сценарий «Сценарий планомерного достижения целевых показателей»;**
- **амбициозный сценарий «Сценарий инновационного развития».**

2.1. СЦЕНАРИЙ №1 – «СЦЕНАРИЙ СОХРАНЕНИЯ ДОСТИГНУТОГО»

Сценарий сохранения достигнутого предполагает реализацию только части запланированных проектов в связи с ухудшением социально-экономических условий Мезенского муниципального района и положения страны в целом. Инвестиционная и экономическая активность будет низкой. Предпринимательская активность уменьшится из-за нехватки денежных средств на развитие бизнеса, увеличение себестоимости и уменьшения объемов продаж производимой продукции, что повлечет за собой сокращение количества рабочих мест, систематическую невыплату заработных плат, повышение уровня безработицы и снижение уровня доходности населения.

Как результат, сократится поступление средств на пополнение доходной части местного бюджета. При этом возможна ситуация снижения объемов софинансирования из регионального и федерального бюджетов. Дефицит бюджетных средств приведет к сдерживанию мероприятий, связанных с поддержкой и развитием социальной, коммунальной и транспортной инфраструктуры муниципальных образований района.

Усилится тенденция сокращения численности населения района за счет естественной убыли населения, превышения уровня смертности над уровнем рождаемости, ежегодного миграционного оттока населения, в первую очередь молодежи и высококвалифицированных специалистов.

Сложившаяся в стране неблагоприятная финансово-экономическая ситуация продолжит влияние на уровень инфляции и сокращение бюджетных расходов. Реальная заработная плата будет иметь отрицательную либо около нулевую динамику.

При развитии экономики в соответствии с данным сценарием, крупные инвестиционные проекты под влиянием действующей негативной ситуации в условиях замедления темпов роста экономики будут отложены на неопределенный период до стабилизации экономической ситуации в стране.

Консервативный вариант развития является наихудшим, при котором основная задача власти - сохранение положительных тенденций развития экономики и обеспечение роста основных показателей социально-экономического развития. Основное внимание при данном сценарии должно уделяться социальной сфере и системе ЖКХ.

Социально-экономические показатели 2035 года при данном варианте развития событий либо сохранятся на уровне 2019 года, либо уменьшатся.

2.2. СЦЕНАРИЙ №2 – «СЦЕНАРИЙ ПЛАНОМЕРНОГО ДОСТИЖЕНИЯ ЦЕЛЕВЫХ ПОКАЗАТЕЛЕЙ»

Сценарий планомерного достижения целевых показателей предполагает оживление и рост в экономике Архангельской области, и экономике Мезенского муниципального района, в частности, при не ухудшающихся внешних условиях, создание необходимых предпосылок для инновационного развития, увеличения экспорта и инвестиций, в том числе расширение источников, механизмов и инструментов финансирования. Фокус будет сделан на развитие промышленного сектора, ориентированного на обеспечение внутренней потребности Мезенского района, а также экспорт продукции за пределы района и Архангельской области. Развитие Мезенского

муниципального района будет происходить под влиянием сложившихся тенденций, в условиях замедления и планомерного снижения темпов инфляции и умеренного наращивания темпов экономического роста в долгосрочной перспективе. Рост доходов федерального и регионального бюджетов позволят продолжить реализацию крупных инфраструктурных объектов и завершить их в намеченные сроки.

Будут реализованы мероприятия по совершенствованию условий ведения бизнеса. Особое внимание будет уделено развитию малого и среднего бизнеса. Значительно расширится производственный сектор экономики района, что приведет к созданию дополнительных, в том числе высокотехнологичных рабочих мест. Возрастет деловая активность в сфере социальных услуг и туристической деятельности. Возрастет объем финансирования в развитие социальной, коммунальной и транспортной инфраструктур муниципальных образований Мезенского района.

Как результат произойдет сдерживание миграционного оттока граждан из населенных пунктов района, повысится уровень квалифицированных кадров, возрастут доходы граждан.

Инвестиционная и экономическая активность частного сектора экономики будет улучшаться в связи с постепенным сокращением процентных ставок, повышением доступности кредитных ресурсов, созданием благоприятных условий развития малого и среднего бизнеса на местном уровне.

В целом, данный сценарий развития предполагает достижение всех показателей, определенных в указах Президента Российской Федерации от 7 мая 2012 года, а также умеренное улучшение инвестиционного климата и привлечение внутренних и внешних инвесторов, создание новых производств, в том числе из местного сырья.

Основные параметры социально-экономического развития Мезенского муниципального района до 2035 года соответствуют целевому сценарию.

В данном варианте численность постоянного населения в Мезенском муниципальном районе в конце 2035 года планируется на уровне не ниже уровня 2019 года.

По мере оживления и наращивания темпов экономического роста ожидается планомерное улучшение ситуации на рынке труда: уровень регистрируемой безработицы в 2035 году планируется не более 2%.

В период реализации Стратегии, из-за старения населения, увеличения демографической нагрузки на трудоспособное население планируется небольшое снижение числа занятых в реальном секторе экономики на 5%.

В реальном секторе экономики Мезенского муниципального района население будет занято в отраслях: добывающая промышленность, рыболовство и рыбоводство, сельское хозяйство, производство строительных материалов, пищевая промышленность, строительство, осуществление транспортных перевозок, предоставление коммунальных и бытовых услуг, торговля, социальная сфера. Значительных изменений в структуре занятости в отраслевом разрезе в период реализации Стратегии не планируется.

Под влиянием внешних и внутренних факторов, заложенных в целевом сценарии, планируется умеренный темп прироста промышленного производства – на 10% к уровню 2019 года.

К концу реализации Стратегии планируется увеличение доходов населения, в том числе, среднемесячная начисленная заработная плата работников крупных и средних предприятий увеличится к 2035 году в 2 раза.

Социально-экономические показатели развития данного сценария представлены в разделе 3.

2.3. СЦЕНАРИЙ №3 – «СЦЕНАРИЙ ИННОВАЦИОННОГО РАЗВИТИЯ»

Сценарий инновационного развития предполагает решительный рывок в достижении ожидаемых результатов и основан на максимальном раскрытии потенциала стратегического развития муниципального района, эффективном использовании человеческого капитала, сбалансированном развитии территорий, реализации новых подходов к управлению муниципальным районом.

При данном сценарии получают развитие все проекты, ориентированные на инвестиционный потенциал территории района, обозначенном в разделе 1.5.

Численность жителей Мезенского муниципального района возрастет по отношению к уровню 2019 года. Это будет связано со значительным повышением уровня рождаемости, обусловленным миграционным притоком молодого населения в связи с созданием большого количества высокооплачиваемых рабочих мест, кардинальным улучшением социальной, коммунальной и транспортной инфраструктур муниципальных образований Мезенского района, создания благоприятных условий развития малого и среднего бизнеса.

Реализация сценария модернизации возможна в условиях интенсивной реформации экономики Российской Федерации, экономики Архангельской области за счет внедрения во все сферы ее деятельности прогрессивных наукоемких технологий, вливания средств в повышение социальной инфраструктуры и поддержания достойного уровня проживания ее граждан.

2.4. СРАВНИТЕЛЬНЫЙ АНАЛИЗ ВАРИАНТОВ СТРАТЕГИЙ. ВЫБОР ЦЕЛЕВОГО СЦЕНАРИЯ СТРАТЕГИИ

Основные направления социально-экономического развития Мезенского муниципального района при реализации предложенных выше сценариев представлены в табл.62.

Сводные значения достигаемых целевых показателей по вариантам сценарного социально-экономического развития района представлена в табл.63.

В целях всесторонней реализации Миссии Мезенского муниципального района, разработанной в соответствии с Миссией Архангельской области, ориентированной на обеспечение значительного повышения уровня и качества жизни населения Архангельской области, в качестве основного варианта **предложен к реализации умеренно-оптимистический сценарий социально-экономического развития муниципального района «Сценарий планомерного достижения целевых показателей»**, который далее будет обозначаться как **целевой сценарий**.

Таблица 62.

Основные направления развития человеческого капитала и социальной сферы муниципального образования			
	Сценарий сохранения достигнутого	Сценарий планомерного достижения целевых показателей	Сценарий инновационного развития
Направления повышения уровня и качества жизни населения	Сохранение рабочих мест и уровня заработной платы. Поддержка предпринимательских инициатив. Социальная поддержка малообеспеченных категорий граждан. Реализация программы «Комфортная среда» (программа-минимум)	Увеличение числа рабочих мест и уровня заработной платы. Снижение уровня безработицы. Поддержка предпринимательских инициатив, в том числе молодежных и лиц пожилого возраста. Социальная поддержка малообеспеченных категорий граждан, граждан с маленькими детьми, инвалидов, пенсионеров, молодых семей. Расширение торговой сети и сферы бытового обслуживания, развлечения и досуга граждан. Развитие информационного и телекоммуникационного сервиса. Реализация программы «Комфортная городская среда» (расширенный вариант).	Создание новых высокотехнологичных рабочих мест с одновременной подготовкой высококвалифицированных рабочих кадров. Поддержка предпринимательских инициатив всех категорий граждан. Социальная поддержка малообеспеченных категорий граждан, граждан с маленькими детьми, инвалидов, пенсионеров, молодых семей, коренных мезенцев (в 3-м и более поколении). Расширение торговой сети и сферы бытового обслуживания, развлечения и досуга граждан. Развитие информационного и телекоммуникационного сервиса. Реализация программы «Комфортная городская среда» (программа максимум).
Направления демографического и миграционного развития	<p>Реализация государственных программ Архангельской области «Развитие здравоохранения Архангельской области», «Социальная поддержка граждан в Архангельской области», «Обеспечение качественным, доступным жильем и объектами инженерной инфраструктуры населения Архангельской области», «Содействие занятости населения, улучшение условий и охраны труда», «Формирование современной городской среды в Архангельской области», «Региональная программа капитального ремонта общего имущества в многоквартирных домах, расположенных на территории Архангельской области (2014-2043 годы).</p> <p>Реализация адресной программы Архангельской области «Переселение граждан из аварийного жилищного фонда на 2019-2025 годы».</p> <p>Реализация муниципальных программ: «Обеспечение жильем молодых семей, проживающих на территории Мезенского муниципального района (2016-2020 годы)», «Развитие здравоохранения Мезенского муниципального района» на 2017-2020 годы», «Молодежь Мезени (2018-2020 годы)», «Устойчивое развитие сельских территорий Мезенского района Архангельской области на 2018-2020 годы».</p>		
Направления повышения доходов населения, развития рынка труда, обеспечения занятости	<p>Реализация государственных программ Архангельской области «Социальная поддержка граждан в Архангельской области», «Содействие занятости населения, улучшение условий и охраны труда», «Экономическое развитие и инвестиционная деятельность в Архангельской области (2014-2024 годы)», «Развитие торговли в Архангельской области», «Развитие лесного комплекса Архангельской области», «Развитие энергетики и жилищно-коммунального хозяйства Архангельской области», «Устойчивое развитие сельских территорий Архангельской области (2014-2021 годы)».</p> <p>Реализация муниципальных программ: «Развитие торговли на территории муниципального образования «Мезенский муниципальный район» на 2020-2022 годы», «Развитие малого и среднего предпринимательства на территории МО «Мезенский муниципальный район» на</p>		

	2017-2020 годы».		
Направления развития систем образования, социально-культурной сферы	<p>Реализация государственных программ Архангельской области «Развитие образования и науки Архангельской области», «Культура Русского Севера», «Патриотическое воспитание, развитие физической культуры, спорта, туризма и повышение эффективности реализации молодежной политики в Архангельской области».</p> <p>Реализация муниципальной программы: «Развитие общего образования, создание условий для социализации детей в муниципальном образовании «Мезенский муниципальный район» на 2018-2020 годы» .</p>		
Направления работы с молодежью	<p>Реализация государственных программ Архангельской области: «Патриотическое воспитание, развитие физической культуры, спорта, туризма и повышение эффективности реализации молодежной политики в Архангельской области», «Социальная поддержка граждан в Архангельской области», «Содействие занятости населения, улучшение условий и охраны труда».</p> <p>Реализация муниципальных программ: «Молодежь Мезени (2018-2020 годы)», «Развитие сферы культуры муниципального образования «Мезенский муниципальный район» Архангельской области на 2018-2020 годы», «Развитие туризма МО «Мезенский муниципальный район» на 2016-2018 годы», «Развитие физической культуры и спорта на территории муниципального образования «Мезенский муниципальный район» на 2018-2020 годы», «Развитие общего образования, создание условий для социализации детей в муниципальном образовании «Мезенский муниципальный район» на 2018-2020 годы», «Обеспечение жильем молодых семей, проживающих на территории Мезенского муниципального района (2016-2020 годы)», «Развитие малого и среднего предпринимательства на территории МО «Мезенский муниципальный район» на 2017-2020 годы».</p>		
Направления развития жилищной сферы и повышения обеспеченности качественным жильем	<p>Сохранение существующего жилого фонда. Капитальный ремонт инженерных сетей ЖКХ. Переселение из ветхого и аварийного жилого фонда.</p>	<p>Реализация программы «Энергосберегающее жилье». Капитальный ремонт имеющегося жилого фонда и инженерных сетей ЖКХ. Благоустройство придомовых территорий. Развитие строительства нового жилого фонда, в том числе индивидуального и малоэтажного с придомовыми земельными участками.</p>	<p>Реновация имеющегося жилого фонда. Развитие строительства нового жилого фонда, в том числе индивидуального и малоэтажного с придомовыми земельными участками повышенной комфортности с учетом энергосберегающих технологий и реализацией технологий «Умный дом». Формирование комфортной придомовой территории с детскими и спортивными площадками, зонами отдыха для взрослого населения, скверами, пешеходными и велосипедными дорожками, площадками для катания на скейтах, роликах, гидроскутерах и др., площадками для выгула животных.</p>
Направления обеспечения безопасности жизнедеятельности населения	<p>Реализация государственных программ Архангельской области жизнедеятельности населения Архангельской области: «Обеспечение качественным, доступным жильем и объектами инженерной инфраструктуры населения Архангельской области», «Обеспечение общественного порядка, профилактика преступности, коррупции, терроризма, экстремизма и незаконного потребления наркотических средств и психотропных веществ в Архангельской области», «Защита населения и территорий Архангельской области от чрезвычайных ситуаций, обеспечение пожарной безопасности и безопасности на водных объектах», «Развитие транспортной системы Архангельской области», «Эффективное государственное управление в Архангельской области (2014-2021 годы)».</p>		

	<p>Реализация адресной программы Архангельской области «Переселение граждан из аварийного жилищного фонда на 2019-2025 годы».</p> <p>Реализация муниципальных программ: «Пожарная безопасность в населенных пунктах муниципального образования «Мезенский район» на 2018-2020 годы», «Обеспечение экологической безопасности на территории муниципального образования «Мезенский район» на 2019-2021 годы», «Профилактика правонарушений в Мезенском районе Архангельской области на 2019-2022 годы», «Противодействие экстремизму и профилактика терроризма на территории МО «Мезенский район» на 2019-2021 годы», «Профилактика безнадзорности и правонарушений несовершеннолетних на 2017-2020 годы», «Развитие строительства, капитальный и текущий ремонт объектов на территории муниципального образования «Мезенский район» на 2019-2021 годы».</p>		
<p>Основные направления экономического развития муниципального образования</p>			
	<p>Сценарий сохранения достигнутого</p>	<p>Сценарий планомерного достижения целевых показателей</p>	<p>Сценарий инновационного развития</p>
<p>Направления экономического развития муниципального района</p>	<p>Поддержка имеющихся на территории муниципального района предприятий добывающей промышленности, производства строительных материалов, лесной и деревообрабатывающей промышленности, предприятий рыболовецкого комплекса и сельского хозяйства, предприятий ЖКХ, транспортных компаний, предприятий сферы торговли и услуг.</p>	<p>Поддержка имеющихся на территории муниципального района предприятий добывающей промышленности, производства строительных материалов, лесной и деревообрабатывающей промышленности, предприятий рыболовецкого комплекса и сельского хозяйства, предприятий ЖКХ, транспортных компаний, предприятий сферы торговли и услуг. Модернизация их материально-технической базы и технологий производства с учетом передовых научно-технических достижений. Создание компаний-сателлитов, перерабатывающих отходы основных производств или выпускающих сопутствующие товары или выполняющих работы на условиях субподряда. Создание торговых интернет-площадок и информационно-сервисных услуг.</p> <p>Повышение известности брендов Мезенского района: черный пряник, кофе по – мезенски, мезенская лошадь, мезенская роспись, мезенская семга, съезжие праздники, самые красивые деревни России: Кимжа и Кильца.</p>	<p>Поддержка имеющихся на территории муниципального района предприятий добывающей промышленности, производства строительных материалов, лесной и деревообрабатывающей промышленности, предприятий рыболовецкого комплекса и сельского хозяйства, предприятий ЖКХ, транспортных компаний, предприятий сферы торговли и услуг. Модернизация их материально-технической базы и технологий производства с учетом передовых научно-технических достижений. Строительство новых предприятий аналогичного профиля. Создание компаний-сателлитов, перерабатывающих отходы основных производств или выпускающих сопутствующие товары или выполняющих работы на условиях субподряда. Создание торговых интернет-площадок и информационно-сервисных услуг.</p> <p>Повышение известности брендов Мезенского района: черный пряник, кофе по – мезенски, мезенская лошадь, мезенская роспись, мезенская семга, съезжие праздники, самые красивые деревни России: Кимжа и Кильца.</p>
<p>Реализация государственных программ Архангельской области «Экономическое развитие и инвестиционная деятельность в Архангельской области (2014-2024 годы)», «Развитие сельского хозяйства и регулирования рынков сельскохозяйственной продукции, сырья и продовольствия Архангельской области», «Развитие торговли в Архангельской области (2014-2021 годы)», «Развитие лесного</p>			

	<p>комплекса Архангельской области», «Развитие энергетики и жилищно-коммунального хозяйства Архангельской области, «Устойчивое развитие сельских территорий Архангельской области (2014-2021 годы)».</p> <p>Реализация муниципальных программ: «Развитие малого и среднего предпринимательства на территории МО «Мезенский муниципальный район» на 2017-2020 годы», «Развитие сельского хозяйства и регулирование рынков сельскохозяйственной продукции, сырья и продовольствия Мезенского района на 2017-2020 годы», «Развитие торговли на территории муниципального образования «Мезенский муниципальный район» на 2020-2022 годы».</p>		
Основные направления рационального природопользования и обеспечения экологической безопасности муниципального образования			
	Сценарий сохранения достигнутого	Сценарий планомерного достижения целевых показателей	Сценарий инновационного развития
<p>Направления рационального освоения природо-ресурсного потенциала, охрана окружающей среды и обеспечения экологической безопасности</p>	<p>Реализация государственных программ Российской Федерации.</p> <p>Реализация государственных программ Архангельской области «Охрана окружающей среды, воспроизводство и использование природных ресурсов Архангельской области».</p> <p>Реализация муниципальных программ природоохранного характера, обеспечения экологической безопасности территории: «Обеспечение экологической безопасности на территории муниципального образования «Мезенский район» на 2019-2021 годы», Организация питомников для выращивания саженцев деревьев и декоративных кустарников, для последующей их посадки в промышленных зонах, зонах общественного пользования, в придомовых территориях, скверах и парках. Посадка деревьев и кустарников. Организация санитарно-защитных зон. Организация своевременного и эффективного вывоза и утилизации ТКО. Санация территорий общественного пользования, промышленных площадок, придомовых территорий. Модернизация очистных сооружений и полигона для утилизации ТКО. Проведение мониторинга экологической обстановки.</p>		
Основные направления развития межмуниципальных, межрегиональных и внешнеэкономических связей муниципального образования			
	Сценарий сохранения достигнутого	Сценарий планомерного достижения целевых показателей	Сценарий инновационного развития
<p>Направления межмуниципального, межрегионального и внешнеэкономического сотрудничества и связей муниципального района</p>	<p>Реализация программ организации единого образовательного интернет-пространства, интернет-пространства деловых и культурных коммуникаций. Расширение круга деловых, культурных связей. Развитие туризма и спорта. Организация тематических фестивалей и форумов. Участие творческих коллективов, спортивных команд муниципального района в мероприятиях регионального, всероссийского и международного уровня.</p>		

Таблица 63.

№	Наименование целевого показателя	Единицы изменения	База	Значения к 2035 г.		
			2018 г.	1 вариант	2 вариант	3 вариант
<i>1. Человеческий капитал</i>						
1.1	Среднегодовая численность постоянного населения	человек	8650	8650	9 000	10 000
1.2	Ожидаемая продолжительность жизни при рождении	лет	72,2	72,2	80 лет	80 лет
1.3	Естественный прирост населения	человек	-72	-72	-40	+10
1.4	Миграционный прирост населения	человек	-455	-455	-200	+5
1.5	Смертность от всех причин	смертей на 1 тыс. жителей	8,3	8,3	7,3	6,3
1.6	Доля выпускников муниципальных общеобразовательных учреждений, не получивших аттестат о среднем (полном) образовании, в общей численности выпускников муниципальных общеобразовательных учреждений	%	0	0	0	0
1.7	Доля муниципальных общеобразовательных учреждений, соответствующих современным требованиям обучения, в общем количестве муниципальных общеобразовательных учреждений	%	72,7	100	100	100
1.8	Доля детей первой и второй групп здоровья в общей численности обучающихся в муниципальных общеобразовательных учреждениях	%	84,6	84,6	87	90
1.9	Доля обучающихся в муниципальных общеобразовательных учреждениях, занимающихся во вторую (третью) смену, в общей численности обучающихся в муниципальных общеобразовательных учреждениях	%	0	0	0	0
1.10	Расходы бюджета муниципального образования на общее образование в расчете на 1 обучающегося в муниципальных общеобразовательных учреждениях	тыс. рублей	230,8	230,8	350,0	450,0
1.11	Доля детей в возрасте 5 – 18 лет, получающих услуги по дополнительному образованию в организациях различной организационно-правовой формы и формы собственности, в общей численности детей данной возрастной группы	%	71,6	71,6	75	80
1.12	Уровень обеспеченности врачами	человек на 10 тыс. населения	21,22	21,22	25	30
1.13	Доля детей в возрасте от одного года до шести лет, получающих дошкольную образовательную услугу и (или) услугу по их содержанию в муниципальных образовательных учреждениях, в общей численности детей в возрасте от одного года до шести лет	%	49,7	49,7	55	65
1.14	Доля детей в возрасте от одного года до шести лет, стоящих на учете для	%	4,70	4,7	1,5	1,0

	определения в муниципальные дошкольные образовательные учреждения, в общей численности детей в возрасте от одного года до шести лет					
1.15	Доля муниципальных дошкольных образовательных учреждений, здания которых находятся в аварийном состоянии или требуют капитального ремонта, в общем числе муниципальных дошкольных образовательных учреждений	%	0	0	0	0
1.16	Доля населения, систематически занимающегося физической культурой и спортом	%	23,5	23,5	не менее 35%	не менее 45%
1.17	Доля обучающихся, систематически занимающихся физической культурой и спортом, в общей численности обучающихся	%	84,3	84,3	86	90
1.18	Численность населения с денежными доходами ниже величины прожиточного минимума от общей численности населения	% от общей численности населения муниципального образования	Нет данных			
1.19	Уровень фактической обеспеченности учреждениями культуры от нормативной потребности:					
1.20	клубами и учреждениями клубного типа	%	100	100	100	100
1.21	библиотеками	%	100	100	100	100
1.22	парками культуры и отдыха	%	0	0	0	2
1.23	Доля муниципальных учреждений культуры, здания которых находятся в аварийном состоянии или требуют капитального ремонта, в общем количестве муниципальных учреждений культуры	%	11,8	10	3	0
1.24	Доля объектов культурного наследия, находящихся в муниципальной собственности и требующих консервации или реставрации, в общем количестве объектов культурного наследия, находящихся в муниципальной собственности	%	0	0	0	0
2. Экономика						
2.1	Объем инвестиций в основной капитал за счет всех источников финансирования	тыс. рублей	661 142,0	662 000,0	765 000,0	1010 000,0
2.2	Объем инвестиций в основной капитал (за исключением бюджетных средств) в расчете на 1 жителя	рублей	68184,7	69000,0	80000,0	100 000,0
2.3	Объем отгруженных товаров собственного производства, выполненных работ и услуг собственными силами по приоритетным видам экономической деятельности (обрабатывающие производства, добыча полезных ископаемых, строительство и т.д.)	млн рублей	26 366,809	27 370,0	40 000,0	60 000,0
2.4	Оборот розничной торговли	млн рублей	1580,0	1600,0	2500,0	3500,0
2.5	Объем платных услуг, оказываемых населению предприятиями и организациями	млн рублей	58,034	60,0	90,0	120,0

2.6	Продукция сельского хозяйства в хозяйствах всех категорий	млн рублей	938,571	1000,0	1300,0	1800,0
2.7	Доля среднесписочной численности работников (без внешних совместителей) малых и средних предприятий в среднесписочной численности работников (без внешних совместителей) всех предприятий и организаций	%	22,3	22,3	25,0	40,0
2.8	Число субъектов малого и среднего предпринимательства в расчете на 10 тыс. человек населения	единиц	284,0	284,0	295,0	320,0
2.9	Уровень зарегистрированной безработицы	%	5,9	5,9	1%	1%
2.10	Среднемесячная номинальная начисленная заработная плата работников по полному кругу организаций	рублей	61300	62000	92000	150000
2.11	Число созданных и модернизированных высокопроизводительных рабочих мест	единиц	0	0	50	200
3. Пространственное развитие						
3.1	Общая площадь жилых помещений, приходящаяся в среднем на одного жителя	м ²	44,3	44,3	44,3	60,0
3.2	Годовой объем ввода жилья в эксплуатацию	м ² общей площади	395,0	395	400	500
3.3	Площадь земельных участков, предоставленных для строительства в расчете на 10 тыс. человек населения, всего	гектаров	3,1	3,1	3,1	4,0
3.4	в том числе земельных участков, предоставленных для жилищного строительства, индивидуального строительства и комплексного освоения в целях жилищного строительства	гектаров	1,24	1,24	1,24	2,0
3.5	Доля многоквартирных домов, расположенных на земельных участках, в отношении которых осуществлен государственный кадастровый учет	%	91,1	93,8	100	100
3.6	Удельный вес площади ветхого и аварийного жилого фонда в общей жилой площади	%	1,4	1,4	1,0	0,5
3.7	Удельный вес площади жилищного фонда (в городской, сельской местности), оборудованного:					
3.8	горячим водоснабжением	%	0	0	50	70
3.9	центральным отоплением	%	11,8	11,8	50	70
3.10	канализацией	%	0	0	50	70
3.11	Площадь благоустроенных общественных территорий, приходящихся на 1 жителя муниципального образования	м ²	0,82	0,82	1,0	2,0
3.12	Доля протяженности автомобильных дорог общего пользования местного значения, не отвечающих нормативным требованиям, в общей протяженности автомобильных дорог общего пользования местного значения	%	100	100	50	20
3.13	Доля населения, проживающего в населенных пунктах, не имеющих регулярного	%	57	57	30	10

	автобусного и (или) железнодорожного сообщения с административным центром городского округа (муниципального района), в общей численности населения городского округа (муниципального района)					
3.14	Доля населения, обеспеченного доступом к современным услугам связи (сотовая связь, широкополосный доступ в Интернет, цифровое телевидение)	%	75	75	95	100
<i>4. Муниципальное управление</i>						
4.1	Доходы бюджета	млн рублей	632,859			
4.2	Доля налоговых и неналоговых доходов местного бюджета (за исключением поступлений налоговых доходов по дополнительным нормативам отчислений) в общем объеме собственных доходов бюджета муниципального образования (без учета субвенций)	%	39,26	40,0	42,0	50,0
4.3	Доля жителей муниципального образования, использующих механизм получения государственных и муниципальных услуг в электронной форме	%	80/20	80/20	90/50	95/55
4.4	Удовлетворенность населения деятельностью органов местного самоуправления городского округа (муниципального района)	%	48,4	50	60	80

Раздел 3.

СТРАТЕГИЧЕСКАЯ ЦЕЛЬ, ЦЕЛИ И ЗАДАЧИ СОЦИАЛЬНО-ЭКОНОМИЧЕСКОГО РАЗВИТИЯ МЕЗЕНСКОГО МУНИЦИПАЛЬНОГО РАЙОНА. ОЖИДАЕМЫЕ РЕЗУЛЬТАТЫ РЕАЛИЗАЦИИ СТРАТЕГИИ

3.1. СИСТЕМА ЦЕЛЕЙ, ЗАДАЧ, ЦЕЛЕВЫХ ИНДИКАТОРОВ (ПОКАЗАТЕЛЕЙ РЕАЛИЗАЦИИ) СТРАТЕГИИ

Миссия и система целей Мезенского муниципального района построена с учетом миссии и целей социально-экономического развития Архангельской области, обозначенных в областном законе от 18 февраля 2019 года № 57-5-ОЗ, выявленных в результате анализа социально-экономического развития Мезенского муниципального района, возможных точек роста, существующих возможностей и угроз.

Миссия Мезенского муниципального района:

Мезенский муниципальный район – неотъемлемая часть производственного, творческого и интеллектуального сообщества Архангельской области с комфортной средой обитания его граждан.

Главная цель развития Мезенского муниципального района:

Объединение и развитие трудового, творческого, интеллектуального и предпринимательского потенциала каждого жителя муниципального района для обеспечения возможности социально-экономического развития бизнеса Мезенского муниципального района, выступающего гарантом благополучия его граждан.

Ключевые ориентиры (КО), выбранные при постановке стратегических задач социально-экономического развития Мезенского муниципального района:

КО-1. «Достойные условия жизни в молодости, в зрелом возрасте и в старости».

КО-2. «Дети – наше настоящее и будущее».

КО-3. «Комфортные условия развития бизнеса».

КО-4. «Эффективное управление инфраструктурой и социально-экономическим развитием муниципального района».

Целевые ориентиры 1 уровня: (см. рис.24).

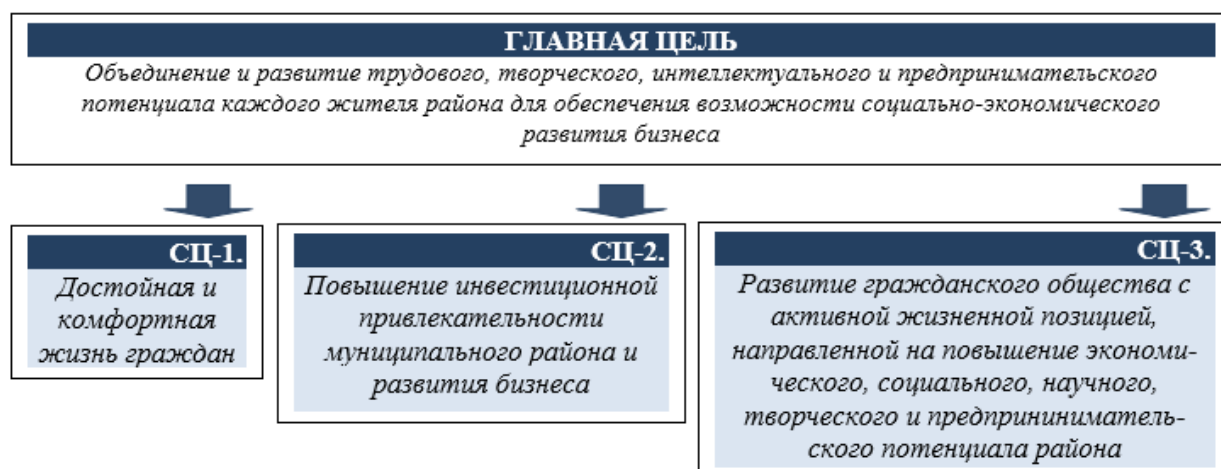


Рис.24 – Целевые ориентиры социально-экономического развития Мезенского муниципального района

Подцель (СЦ-1) – Достойная и комфортная жизнь граждан, ориентированная на достижение следующих задач:

- реализация мероприятий, направленных на формирование здорового активного образа жизни, обеспечение социальных гарантий и прав жителей района, сохранение человеческого потенциала;
- реализация мероприятий, направленных на дальнейшее развитие и совершенствование системы общего, профессионального и дополнительного образования, переход на новые образовательные стандарты, использование возможностей образовательных интернет-платформ для повышения уровня интеллектуального развития, взаимодействия, участия в конкурсах, олимпиадах, совместных творческих и научных проектах для всех категорий граждан;
- реализация мероприятий, направленных на формирование и развитие культурно-ценностных ориентаций населения района посредством развития сферы культуры и досуга граждан, поощрения творческих инициатив всех возрастных категорий граждан как в рамках муниципального района, так и за его пределами;
- реализация мероприятий, направленных на создание условий для систематического занятия физической культурой и спортом различных слоев населения муниципального района;
- создание условий для развития жилищного строительства, прежде всего малоэтажного блокированного и коттеджного типа, подготовка и утверждение проектов планировки с межеванием;
- модернизация инженерной и коммунальной инфраструктуры, направленная на повышение ее эффективности и доступности для жителей и бизнеса;
- благоустройство территории муниципального района с вовлечением в процесс населения – благоустройство придомовых территорий, благоустройство зон общественного отдыха, проведение иных мероприятий, направленных на улучшение качества среды проживания;
- развитие туристического потенциала, сферы гостеприимства и производства сувенирной продукции муниципального района, в том числе создания его новых брэндов;
- реализация мероприятий, направленных на обеспечение социальной защищенности граждан путем совершенствования и развития социальной среды в муниципальном районе;
- реализация мероприятий, направленных на обеспечение общественной безопасности;
- реализация мероприятий, направленных на создание комфортных условий проживания на основе улучшения качества окружающей среды на территории муниципального района.

Подцель (СЦ-2) – Повышение инвестиционной привлекательности района и развитие бизнеса.

Задачи достижения заданной подцели:

- проведение мероприятий, направленных на повышение инвестиционной привлекательности муниципального района, в том числе за счет повышения уровня доступности и открытости информации в сети Internet, снижения административных барьеров, формирования инвестиционных площадок;
- развитие инфраструктуры поддержки малого и среднего предпринимательства на территории муниципального района;
- реализация намеченных к исполнению инвестиционных проектов;
- поддержка и признание приоритетными наукоемких инвестиционных проектов, направленных на производство строительных материалов, лесопереработку, производство продуктов питания, утилизацию производственных и коммунальных отходов, выработку

электро- и теплоэнергии, предприятий, осуществляющих и обеспечивающих транспортную и складскую логистику, предприятий туристической индустрии, предприятий IT-кластера и телекоммуникационного взаимодействия;

- поддержка молодежных инициатив и инициатив населения предпенсионного и пенсионного возраста в вопросах, связанных с развитием предпринимательской деятельности в сфере образования, организации сервисных услуг, производства сувенирной продукции, открытия частных музеев и мест отдыха, досуга и оздоровления граждан, организации фестивалей, конкурсов, создания центров межрегионального взаимодействия разного рода направленности, а также других инициатив, имеющих социальную значимость и повышающих комфортную среду обитания граждан муниципального района;

- создание условий для повышения квалификации или профессиональной переподготовки по востребованным рабочим и инженерным специальностям, в том числе в рамках внедрения и сопровождения наукоемких производств;

- привлечение и поддержка субъектов предпринимательской деятельности, зарегистрированных на территории муниципального района, к решению приоритетных социально значимых проблем на территории муниципального района;

- поддержка и признание в качестве приоритетных инвестиционных проектов в случае регистрации на территории муниципального района субъектов предпринимательской деятельности, его реализующих, либо инвестиционных проектов, реализуемых местными товаропроизводителями;

- обеспечение развития транспортной инфраструктуры: реализация мероприятий, направленных на приведение дорог общего пользования местного значения в соответствие с требованиями качества и безопасности.

Подцель (СЦ-3) – Развитие гражданского общества с активной жизненной позицией, направленной на повышение экономического, социального, научного, творческого и предпринимательского потенциала района.

Задачи достижения заданной подцели:

- создание условий для активного участия общественных формирований в решении социальных и иных вопросов на территории муниципального района;

- поддержка гражданских инициатив, в том числе в рамках инициативного бюджетирования.

Достижение поставленных целей возможно на основе устойчивого и качественного развития социальной сферы, экономики муниципального района, поддержки частных бизнес-инициатив молодежи и других возрастных категорий граждан, поддержки развития малого и среднего бизнеса, вовлечения в бизнес-деятельность людей пожилого возраста.

Взаимосвязь стратегических приоритетов развития Архангельской области и стратегических задач Мезенского муниципального района показана на рис.25.

Ниже представлены стратегические направления развития Мезенского района, ожидаемые результаты.

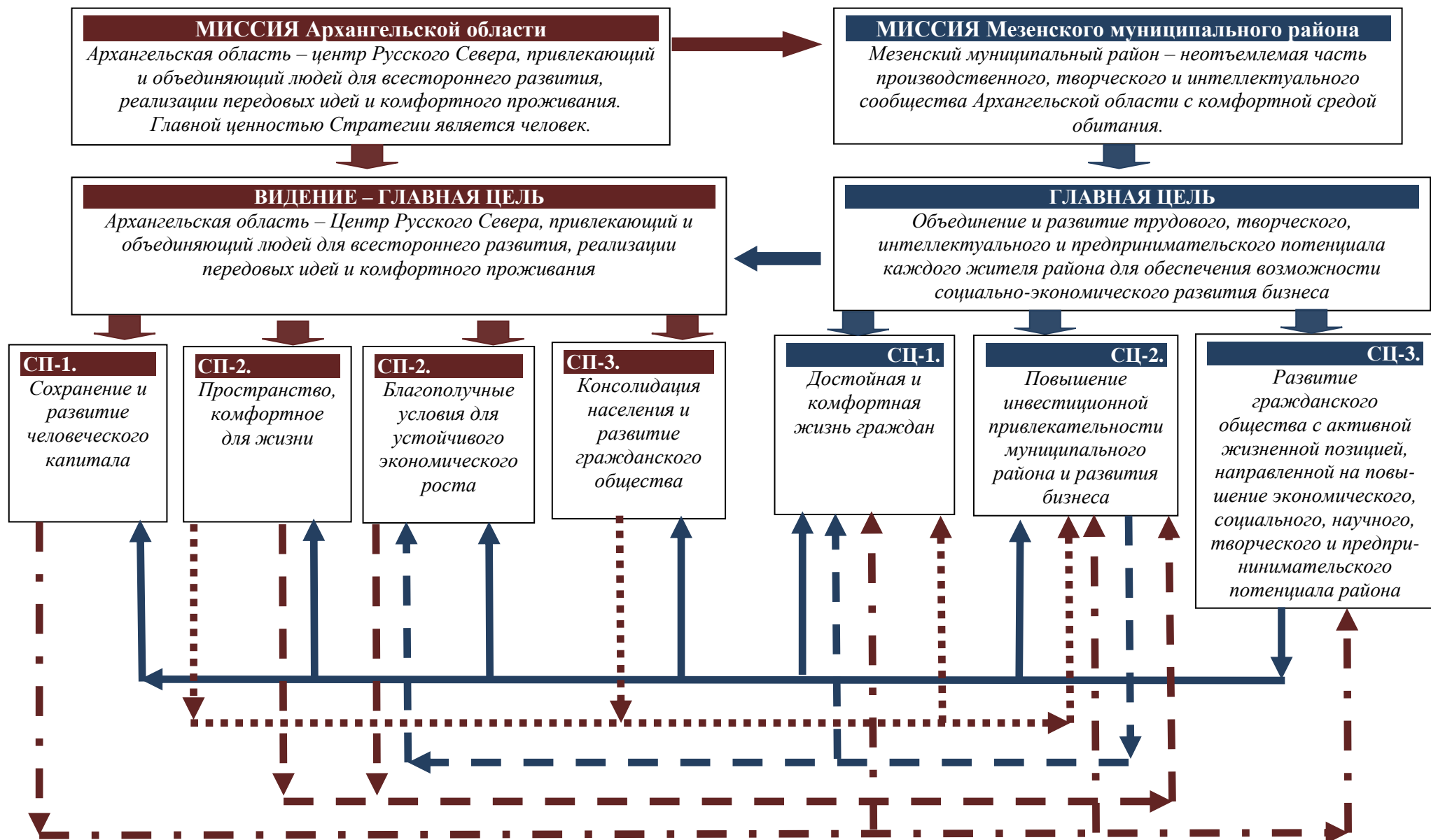


Рис.25 – Взаимосвязь стратегических приоритетов развития Архангельской области и стратегических задач Мезенского муниципального района

3.2. СТРАТЕГИЧЕСКИЕ НАПРАВЛЕНИЯ РАЗВИТИЯ МЕЗЕНСКОГО МУНИЦИПАЛЬНОГО РАЙОНА

3.2.1. Стратегическое направление (СН-1) «РАЗВИТИЕ ЧЕЛОВЕЧЕСКОГО КАПИТАЛА»

Целевой вектор:

Сохранение и развитие физического и духовного здоровья населения района на основе:

- реализации мероприятий, направленных на формирование здорового образа жизни, обеспечение социальных гарантий и прав жителей муниципального района, сохранение человеческого потенциала;
- дальнейшего развития и совершенствования системы общего, профессионального и дополнительного образования, переход на новые образовательные стандарты;
- формирование и развитие культурно-ценностных ориентаций населения муниципального района посредством развития сферы культуры;
- реализации мероприятий, направленных на создание условий для систематического занятия физической культурой и спортом различных слоев населения муниципального района;
- обеспечение социальной защищенности путем совершенствования и развития социальной среды в муниципальном районе;
- разработка и реализация молодежной политики, направленной на формирование патриотического воспитания молодого поколения, их социальной адаптации, ранней профориентации и вовлечения в общественную жизнь, раскрытия их творческого и интеллектуального потенциала.

Основные стратегические задачи (СЗ-1):

СЗ-1.1. - улучшение здоровья жителей муниципального района, усиление профилактической направленности здравоохранения через формирование системы доступной медицинской помощи, объемы, виды и качество которой должны соответствовать потребностям населения;

СЗ-1.2. - повышение доступности качественного образования, соответствующего требованиям инновационного развития экономики и современным потребностям общества и каждого жителя;

СЗ-1.3. - сохранение и развитие культурной среды, направленной на повышение культурного уровня развития населения района, реализации потребности в культурно-творческом самовыражении;

СЗ-1.4. - обеспечение доступности занятий физической культурой и спортом для населения, развитие спортивной инфраструктуры;

СЗ-1.5. - развитие условий для активного самоопределения и самореализации молодежи как носителя инновационных возможностей;

СЗ-1.6. - формирование моделей поведения и системы жизненных ценностей, способствующих здоровому образу жизни, в том числе путем просвещения различных групп и реализации мер, направленных на первичную профилактику различного вида зависимостей и острых отравлений в быту;

СЗ-1.7. - создание благоприятной социальной среды для жизни и самореализации жителей муниципального района.

Стратегическое видение будущего:

К 2035 г. созданы условия для развития физических, творческих, интеллектуальных и предпринимательских способностей каждого человека, включающих возможность получения качественного образования, доступной и эффективной медицинской помощи,

доступа к культурным ценностям, удовлетворения стремления к здоровому образу жизни, что позволит преодолеть негативные демографические тенденции, обусловленные тенденцией снижения рождаемости и ростом показателей смертности, отрицательным миграционным сальдо и эффектом старения населения.

Анализ исходной ситуации (SWOT-анализ):

Сильные стороны	Слабые стороны
<p>Общие для всех сфер развития человеческого потенциала:</p> <ul style="list-style-type: none"> • наличие муниципальных программ и приоритетного финансирования; • участие муниципального района в реализации государственных программ и приоритетов на условиях софинансирования. 	<p>Общие для всех сфер развития человеческого потенциала:</p> <ul style="list-style-type: none"> • высокая дотационность бюджета и недостаточность финансирования, сдерживающие факторы для развития; • низкий уровень реальных доходов населения и не востребованность платных услуг; • устойчивая тенденция уменьшения численности населения и его старения; • отсутствие современной инфраструктуры размещения и питания.
Возможности	Угрозы
<p><i>К ним относятся:</i></p> <ul style="list-style-type: none"> • участие района в федеральных и региональных программах и проектах, реализуемых на территории Архангельской области; • выгодное географическое положение для организации культурно-массовых мероприятий; • развитие механизмов муниципального – частного партнерства в сфере образования, культуры, физической культуры и спорта; • формирование положительного имиджа муниципального района, как территории благоприятной для проживания; • развитие сотрудничества с городскими округами и муниципальными районами в социокультурной сфере по обмену опытом. 	<p><i>К ним относятся:</i></p> <ul style="list-style-type: none"> • снижение государственных инвестиций в социальную сферу, сферу здравоохранения, образования, культуры и спорта; • увеличение доли платных услуг; • сокращение кадрового потенциала учреждений социальной сферы в результате оттока специалистов в другие секторы экономики, миграция в Архангельск и другие более крупные города.

Методы решения стратегических задач:

К ним относятся:

- активное привлечение жителей муниципального района к решению вопросов, связанных с работой системы здравоохранения, социальной политики, системы образования, для проведения культурно-массовых мероприятий, спортивно-массовых мероприятий, проведение информационно-разъяснительной работы с населением;

- подготовка нормативно-правовых документов органов местного самоуправления в рамках своих полномочий в первую очередь в сфере образования; культуры, развития спорта и физической культуры, реализации молодежной политики, а также тех компетенций, которые реализуются на территории муниципального района в сфере социальной политики и здравоохранении;

- планирование и расходование средств в соответствии с требованиями бюджетного и антимонопольного законодательства; привлечение бюджетных средств различных уровней для инвестиций в развитие человеческого потенциала; увеличение частных инвестиций;

- размещение всей необходимой информации на официальном сайте муниципального района и в средствах массовой информации; организация обратной связи с жителями муниципального района; проведение общественных обсуждений.

- внедрение комплексного подхода к развитию человеческого потенциала во взаимосвязи всех сфер жизни.

Ожидаемые результаты:

Сохранение и динамичное развитие человеческого потенциала на основе создания условий для развития способностей каждого человека, повышения качества и условий жизни. Развитие сильных сторон муниципального района как системы образования и культуры, а также укрепление слабых позиций – это здравоохранение, спорт, молодежная политика позволит изменить демографическую ситуацию и остановить отток населения и его старение.

К ожидаемым результатам относятся:

- *повышение численности постоянно проживающего населения на 10%;*
- *увеличение рождаемости;*
- *увеличение срока продолжительности жизни;*
- *достижение уровня удовлетворенности населения качеством общего образования детей до 90%;*
- *достижение уровня удовлетворенности населения качеством предоставляемых услуг в сфере культуры до 80%;*
- *повышение численности населения, участвующего в культурно-досуговых мероприятиях до 60%;*
- *повышение доли жителей муниципального района, регулярно занимающихся физической культурой и спортом не менее 35%;*

Повышение доли молодых граждан в возрасте от 14 до 30 лет участников мероприятий, направленных на формирование здорового образа жизни не менее 50%.

Показатели		Единица измерения	Существующее положение 2013 г.	Существующее положение 2018 г.	Проект 2035 г.
1. Население - всего		тыс. человек	10,3 (2010 г.)	8,650	9,0
1.1	В т.ч. численность городского населения	тыс. человек	6,2	5,230	5,4
1.2	Показатели естественного движения населения	человек на 1000 жителей	-111	-8,48	+10
1.3	Показатель миграции населения		-23	-26	+5
1.4	Число сельских поселений	единиц	12	10	8
1.5	Возрастная структура населения:				
	дети до 15 лет	% от общей численности населения	16,7	19,9	18
	население в трудоспособном возрасте		53,6	45,8	55
	население в возрасте старше трудоспособного		29,7	33,3	27
2. Объекты социальной сферы					
	Детские дошкольные учреждения	мест	360	448	450
	Общеобразовательные школы	мест	3122	1593	3122

Сведения о дополнительных показателях и их характеристиках, по которым может проводиться оценка результативности см. в **приложении П-8, табл.П-8.1.**

3.2.2. Стратегическое направление (СН-2) «РАЗВИТИЕ ЭКОНОМИЧЕСКОГО ПОТЕНЦИАЛА»

Целевой вектор:

Развитие реального сектора экономики, создание комфортных условий для развития бизнеса на территории муниципального района и вложения частных инвестиций.

Основные стратегические задачи (СЗ-2):

СЗ-2.1. - эффективное развитие основных отраслей в муниципальном районе; поддержка и признание приоритетными инвестиционных проектов, направленных на развитие всего промышленного производства, сельскохозяйственного производства и переработки;

СЗ-2.2. - создание системы притяжения инновационных идей, быстрого и эффективного их внедрения в производство и сферу услуг;

СЗ-2.3. - внедрение технологических, управленческих и маркетинговых инноваций при реализации инвестиционных проектов;

СЗ-2.4. - создание условий для привлечения инвестиций, развития существующего бизнеса и реализации новых проектов;

СЗ-2.5. - проведение мероприятий, направленных на повышение инвестиционной привлекательности муниципального района, в том числе за счет повышения уровня доступности и открытости информации, снижения административных барьеров, формирования инвестиционных площадок;

СЗ-2.6. - создание условий для устойчивого развития малого и среднего предпринимательства;

СЗ-2.7. - поддержка и признание в качестве приоритетных инвестиционных проектов в случае регистрации на территории муниципального района субъектов предпринимательской деятельности, его реализующих, либо инвестиционных проектов, реализуемых местными товаропроизводителями;

СЗ-2.8. - развитие стационарной и нестационарной торговой сети, внедрение новых торговых технологий;

СЗ-2.9. - развитие сети объектов сферы услуг, в том числе общественного питания;

СЗ-2.10. - развитие туристического направления.

Стратегическое видение будущего:

К 2035 г. Мезенский муниципальный район – район с благоприятным инвестиционным климатом, в котором активно развивается добыча полезных ископаемых, осуществляется лесозаготовка и лесопереработка, рыболовство и рыбоводство, сельское хозяйство, производство строительных материалов, функционируют перерабатывающие предприятия пищевой отрасли, осуществляется строительство промышленных и гражданских объектов, объектов социальной и транспортной инфраструктуры, развита транспортная и складская логистика, развит туристический бизнес.

Внедрение инноваций позволит повысить конкурентную способность продукции и эффективность производства.

Число рабочих мест на расчетный срок увеличится за счет реализации инвестиционных проектов, создания новых предприятий.

Важной статьёй доходов населения станет развитие промышленности, в том числе создание новых производств на свободных промышленных инвестиционных площадках.

Развитие сферы услуг, в том числе за счет развития придорожной инфраструктуры, реализации туристического потенциала, реализации проектов по благоустройству территории. В результате реализации новых проектов и развития существующих создаются новые рабочие места с достойной заработной платой, а как следствие условия

для снижения оттока трудоспособной части населения и увеличения въездных миграционных потоков.

Тенденции развития:

К ним относятся:

- прекращение деятельности неэффективными субъектами предпринимательской деятельности, в том числе происходит уменьшение количества СМП, как следствие уменьшение валового производства по большей части основных видов промышленного производства, сельскохозяйственных продуктов;
- изменение структуры предпринимательства по видам экономической деятельности, смещение его в производственную сферу, сферу туристического и информационного обслуживания граждан, а не только в сферу торговли и бытовых услуг;
- открытие сетевых магазинов приводит к сокращению торговых точек, в которых работают местные предприниматели, и выводу оборотных средств с территории.

Анализ исходной ситуации (SWOT-анализ):

Сильные стороны	Слабые стороны
<p><i>К ним относятся:</i></p> <ul style="list-style-type: none"> • выгодное географическое положение - потенциал для создания транспортно-логистического центра; • наличие полезных ископаемых, водных и лесных ресурсов – потенциал для реализации проектов по добыче полезных ископаемых, по освоению лесов (в том числе производства строительных материалов, лесопереработки), развитию туристического направления; • высокий уровень развития промышленного производства, отсутствие перерабатывающих производств; • наличие сформированных инвестиционных площадок, активная инвестиционная политика администрации муниципального района; • значительная роль малого и среднего бизнеса в экономике. 	<ul style="list-style-type: none"> • наличие вредных производств; • неблагоприятная демографическая ситуация (тенденция снижения численности населения за счет естественной убыли и отрицательного миграционного сальдо); • высокий уровень дотационности местного бюджета; • наличие неиспользуемых или используемых не по целевому назначению земельных участков; • уменьшение количества субъектов малого и среднего предпринимательства; • тенденция уменьшения численности трудоспособного населения; • низкий уровень заработной платы и низкий уровень среднедушевых доходов населения; • низкий уровень инвестиций в основные фонды; • несоответствие дорог общего пользования местного значения установленным нормативам; • дефицит квалифицированных кадров.
Возможности	Угрозы
<p><i>К ним относятся:</i></p> <ul style="list-style-type: none"> • изменения в действующем законодательстве, которые открывают дополнительные возможности для развития, в том числе внедрение стратегического планирования и проектного управления на уровне РФ, Архангельской области; • совершенствование антимонопольного законодательства; • снижение темпов инфляции; • снижение ключевой ставки; • инвестиции (государственные, частные); • сохранение экономических санкций в отноше- 	<p><i>К ним относятся:</i></p> <ul style="list-style-type: none"> • изменения в действующем законодательстве, которые приводят к зависимости муниципалитетов от принятия решения на региональном и федеральном уровне, к ужесточению антимонопольных, экологических и иных требований, предъявляемых к хозяйствующим субъектам; • снижение объема и видов государственной поддержки производителям продукции; • угрозы, связанные с оттоком населения, в том числе наиболее квалифицированных кадров; • сокращение численности субъектов малого и среднего предпринимательства.

нии РФ; • внедрение инноваций.	
-----------------------------------	--

Методы решения стратегических задач:*К ним относятся:*

- формирование инвестиционных площадок, создание благоприятного инвестиционного климата в муниципальном районе;
- совершенствование механизмов поддержки субъектов малого и среднего предпринимательства;
- развитие инфраструктуры поддержки субъектов малого и среднего предпринимательства;
- оказание содействия субъектам малого и среднего предпринимательства и гражданам, желающим организовать собственное дело, в получении профессиональных знаний и навыков;
- реализация стратегических программ и проектов, направленных на усиление слабых сторон муниципального района (развитие транспортной инфраструктуры, инженерной инфраструктуры жилищно-коммунального хозяйства);
- подготовка нормативных документов в рамках полномочий органов местного самоуправления, необходимых для устранения административных барьеров развития бизнеса и создания благоприятной среды для повышения конкурентоспособности местных товаропроизводителей, развития интеграционных процессов;
- создание условий для привлечения частных и государственных инвестиций, направленных на реализацию инвестиционных проектов в реальный сектор экономики муниципального района;
- размещение на официальном сайте муниципального района информации о проводимых торгах для обеспечения доступности и открытости данных с соблюдением требований антимонопольного законодательства;
- обеспечение информационно-консультационной поддержки субъектов предпринимательской деятельности.

Ожидаемые результаты:*К ожидаемым результатам относятся:*

- увеличение размера инвестиций в основной капитал промышленных предприятий и организаций социальной сферы;
- увеличение субъектов малого и среднего предпринимательства на территории муниципального района;
- увеличение оборота промышленных предприятий;
- увеличение оборота розничной торговли, расширение ассортимента продукции;
- увеличение объема предоставляемых услуг населению, расширения ассортимента услуг.

№ п/п	Показатели	Единица измерения	Существующее положение 2013 г.	Существующее положение 2018 г.	Проект 2035 г.
Трудовая структура населения					
1.	Численность занятого населения в экономике ,всего	чел	3245	3323	5001
	из них:				
	Сельское хозяйство, охота и лесное хозяйство	чел	86	295	86
	Рыболовство и рыбоводство	чел	507		507
	Добыча полезных ископаемых	чел	-	1100-1200	2700
	Производство и распределение	чел	288	371	

№ п/п	Показатели	Единица измерения	Существующее положение 2013 г.	Существующее положение 2018 г.	Проект 2035 г.
	электроэнергии, газа и воды				
	Оптовая и розничная торговля; ремонт автотранспортных средств, мотоциклов, бытовых изделий и предметов личного пользования	чел	203	82	203
	Обрабатывающие производства	чел	-	96	50
	Гостиницы и рестораны	чел	40	20	50
	Транспорт и связь	чел	162	236	162
	Образование	чел	796	429	796
	Здравоохранение и предоставление социальных услуг	чел	447	400	447
	Уровень безработицы	%	7	5,9	1

Сведения о дополнительных показателях и их характеристиках, по которым может проводиться оценка результативности см. в **приложении П-8, табл. П-8.2.**

3.2.3. Стратегическое направление (СН-3) «РАЗВИТИЕ ИНЖЕНЕРНОЙ ИНФРАСТРУКТУРЫ И ЖИЛИЩНО-КОММУНАЛЬНОГО ХОЗЯЙСТВА»

Целевой вектор:

Развитие жилищно-коммунального хозяйства на основе обеспечения комфортных и безопасных условий проживания граждан, устойчивого функционирования и развития коммунальной инфраструктуры Мезенского муниципального района, повышение качества предоставления и доступности жилищно-коммунальных услуг для всех категорий граждан.

Основные стратегические задачи (СЗ-3):

СЗ-3.1. - удовлетворение требований населения к качеству жилищно-коммунальных услуг, бесперебойность подачи энергоресурсов населению и повышение уровня технической безопасности жилищного фонда;

СЗ-3.2. - обеспечение уровня энергобезопасности за счет модернизации, реконструкции и строительства новых инженерных систем и сетей, снижения аварийности инженерной инфраструктуры и потерь энергоресурсов при их производстве и транспортировке;

СЗ-3.3. - повышение энергетической эффективности экономики муниципального района;

СЗ-3.4. - ликвидация аварийного и ветхого жилья;

СЗ-3.5. - комплексное благоустройство территории населенных пунктов муниципального района, в том числе дворовых территорий.

Стратегическое видение будущего:

К 2035 г. в жилищном фонде будут созданы условия для повышения комфортности и безопасности среды жизнедеятельности нынешнего и будущих поколений граждан.

Население получит качественные жилищные и коммунальные услуги в соответствии с нормами и правилами, для чего будут:

- сокращены до минимума аварийность в жилищном фонде и на инженерных сетях, а также потери энергоресурсов при их производстве и транспортировке;

- использоваться современное оборудование, отвечающее требованиям безопасности, на всех объектах инженерной инфраструктуры и жилищного фонда;
- обеспечена надежность функционирования экономически эффективных и экологически безопасных инженерных систем жизнеобеспечения.

Анализ исходной ситуации (SWOT-анализ):

Сильные стороны	Слабые стороны
<p><i>К ним относятся:</i></p> <ul style="list-style-type: none"> • наличие муниципальной программы, направленной на развитие жилищно-коммунального хозяйства и повышение энергетической эффективности коммунальной сферы; • повышение доли населения в оплате жилищно-коммунальных услуг с одновременным применением мер адресной социальной поддержки малообеспеченных слоев граждан; • высокая степень активности отдельных групп граждан, способных не только вовлекаться в процессы управления жилищным фондом, но и стать полноправными участниками данного процесса; • эффективное управление многоквартирным жилым фондом. 	<p><i>К ним относятся:</i></p> <ul style="list-style-type: none"> • дотационность бюджета; • низкая платежеспособность населения и долги за оплату коммунальных услуг; • низкая инвестиционная привлекательность объектов жилищно-коммунального хозяйства для частных инвесторов; • рост дебиторской задолженности организаций жилищно-коммунального хозяйства; • высокий износ инженерной инфраструктуры на предприятиях ЖКХ.
Возможности	Угрозы
<p><i>К ним относятся:</i></p> <ul style="list-style-type: none"> • внедрение стратегического планирования и проектного управления, которые позволят выделить приоритеты, цели и задачи, сконцентрировать свои ресурсы на достижение установленных целей; • участие района в федеральных и региональных программах и проектах развития инженерной инфраструктуры Архангельской области, переселения граждан из ветхого и аварийного жилья, капитального ремонта жилых многоквартирных домов, формирования комфортной городской среды; • частные инвестиции в рамках концессионных соглашений, государственно-частного и муниципально-частного партнерства. 	<p><i>К ним относятся:</i></p> <ul style="list-style-type: none"> • изменения в налоговом, бюджетном законодательстве, которые могут усилить зависимость муниципального района от принятия решений на региональном и федеральном уровне; • прекращение реализации федеральных и региональных программ, или сокращение финансирования по мероприятиям, направленным на совершенствование жилищно-коммунальной сферы; • невозможность проведения необходимых объемов ремонтов, модернизации инженерных систем жизнеобеспечения и объектов коммунального хозяйства из-за недостатка средств местного бюджета; • высокий уровень потерь электроэнергии и ресурсов при оказании жилищно-коммунальных услуг; • рост тарифного давления на жилищно-коммунальное хозяйство муниципального района, населения и организации бюджетной сферы.

Методы решения стратегических задач:

К ним относятся:

- активное привлечение граждан к решению вопросов жилищно-коммунального хозяйства, управления многоквартирными жилыми домами, решения вопросов благоустройства;

- повсеместное внедрение и применение приборов учета, сберегающих технологий, доведение уровня потерь энергоресурсов до минимума;
- мониторинг состояния управления жилищным фондом;
- подготовка нормативных документов в сфере развития инженерной инфраструктуры и жилищно-коммунального хозяйства, регулирования вопросов управления многоквартирными жилыми домами;
- планирование и расходование средств в соответствии с требованиями бюджетного и антимонопольного законодательства; привлечение бюджетных средств различных уровней для инвестиций в развитие инженерной инфраструктуры района; частные инвестиции;
- привлечение частных инвесторов для расширения, укрепления и модернизации технической базы жилищно-коммунального хозяйства и решения вопросов благоустройства территорий общего пользования, примыкающих территорий;
- контроль за целевым использованием финансовых средств физических и юридических лиц, а также бюджета жилищно-коммунальной сферы.
- реконструкция существующих и строительство новых объектов инженерной инфраструктуры;
- использование передовых технологий и современных материалов при сооружении, ремонте и эксплуатации жилых домов и инженерных сетей;
- проведение опросов населения для определения степени удовлетворенности населения качеством услуг в районе, размещение всей необходимой информации на официальном сайте муниципального образования.
- проведение информационно-разъяснительной и пропагандистской работы с населением.

Ожидаемые результаты:

К ним относятся:

- высокая степень надежности и безопасности инженерных систем;
- снижение степени износа систем жизнеобеспечения путем реконструкции существующих сетей инфраструктуры;
- увеличение доли многоквартирных домов вновь вводимых и капитально отремонтированных, которые соответствуют действующим требованиям энергоэффективности;
- увеличение доли дворовых территорий многоквартирных жилых домов, уровень благоустройства которых повышен при реализации программы до 100%;
- снос разрушенных, заброшенных домов – 100%.

№ п/п	Показатели	Единица измерения	Существующее положение 2013 г.	Существующее положение 2018 г.	Проект 2035 г.
1. Инженерная подготовка территории					
	Организация и очистка поверхностного стока (в том числе строительство очистных сооружений)	насел. пункт		-	с. Бычье, с. Долгощелье, с. Дорогорское, пгт. Каменка, с. Койда, г. Мезень, с. Сояна, д. Баковская, д. Сафоново, с. Жердь, д. Лампожня, д. Азаполье,

№ п/п	Показатели	Единица измерения	Существующее положение 2013 г.	Существующее положение 2018 г.	Проект 2035 г.
					д. Лобан
	Благоустройство водных объектов.	насел. пункт		-	с. Бычье, с. Долгощелье, с. Дорогорское, р.п. Каменка, с. Койда, г. Мезень, с. Сояна, д. Баковская, д. Сафоново, с. Жердь, д. Лампожня, д. Азаполье, д. Лобан
	Защита территории от затопления и подтопления	насел. пункт		-	д. Лампожня с. Бычье д. Ёлкино, пгт. Каменка, д. Сафоново, д. Езевец, д. Калино, д. Мосеево, д. Баковская
	Благоустройство оврагов и крутых склонов	насел. пункт		-	с. Бычье, с. Долгощелье, с. Дорогорское, пгт. Каменка, с. Койда, г. Мезень, с. Сояна, д. Баковская, д. Сафоново, с. Жердь, д. Лампожня, д. Азаполье, д. Лобан.
	Реконструкция гидротехнических сооружений	насел. пункт		1	пгт. Каменка
№ п/п	Показатели	Единица измерения	Существующее положение 2013 г.	Существующее положение 2018 г.	Проект 2035 г.
1	Водоснабжение и водоотведение				
1.1	Водоснабжение				
	Водопотребление, всего	тыс. м ³ /сут.	0,37	0,41	3,57
	в том числе на хозяйственно-питьевые нужды	тыс. м ³ /сут.	0,37	0,41	2,19
	в том числе в г. Мезень (хозяйственно-питьевое)	тыс. м ³ /сут.	н/д	0,19	0,92
	Среднесуточное водопотребление на	л/сут. чел.	н/д	48	243

№ п/п	Показатели	Единица измерения	Существующее положение 2013 г.	Существующее положение 2018 г.	Проект 2035 г.
	хозяйственно питьевые нужды				
	в том числе в г. Мезень на хозяйственно питьевые нужды	л/сут. чел	н/д	58	280
1.2	Водоотведение			-	
	Объемы сброса сточных вод в поверхностные водоемы	тыс.м ³ /сут.	-	-	2,37
	в том числе хозяйственно-бытовых сточных вод	тыс.м ³ /сут.	-	-	1,72
	Объем сброса сточных вод в г. Мезень	тыс.м ³ /сут.	-	-	0,94
2	Электроснабжение				
	Мощность источников электроснабжения	МВт	7,2	7,2	4007,2
	Максимальная электрическая нагрузка района, в том числе	МВт	4,0	4,1	12,0
	жилищно-коммунального сектора	МВт	3,1	3,1	4,5
	Удельное коммунально-бытовое электропотребление на человека (газ. плиты/эл. плиты)	кВтч/год	1000	Нет данных	2170/2750
	Годовое электропотребление района в целом, в том числе	млн. кВтч	6,9	7,0	50,0
	жилищно-коммунального сектора	млн. кВтч	10,3	12,0	20,6
3	Теплоснабжение				
	Максимальная тепловая нагрузка жилищно-коммунального сектора района в целом, в том числе	Гкал/час	н/д	0,29	92,0
	многоквартирной и общественно-деловой застройки	Гкал/час	н/д	0,29	32,0
	ИЖС	Гкал/час	н/д	Нет централиз. отопления	60,0
4	Газоснабжение				
	Потребление сжиженного газа на пищеприготовление и коммунально-бытовые нужды	тыс. тонн	н/д	Нет газа	1,8
5	Телефонизация				
	Обеспеченность населения телефонной сетью	номеров на 1000 чел.	н/д	90%	360/330

№ п/п	Показатели	Единица измерения	Существующее положение 2013 г.	Существующее положение 2018 г.	Проект 2035 г.
	общего пользования (городского/сельского)				
	Потребность населения в телефо-нах	тыс. шт.	н/д	25 точек	6,2
	Потребность в телефонах с учетом народнохозяйственного сектора и эксплуатационного запаса	тыс. шт.	н/д	Нет данных	8,6

Сведения о дополнительных показателях и их характеристиках, по которым может проводиться оценка результативности см. в **приложении П-8, табл. П-8.3.**

3.2.4. Стратегическое направление (СН-4) «РАЗВИТИЕ ТРАНСПОРТНОЙ ИНФРАСТРУКТУРЫ»

Целевой вектор:

Обеспечение развития систем и объектов транспортной инфраструктуры в соответствии с потребностями населения Мезенского муниципального района согласно схеме территориального планирования муниципального района.

Обеспечение доступности объектов транспортной инфраструктуры для населения и организаций.

Развитие сети тротуаров, пешеходных и велосипедных маршрутов.

Повышение безопасности, качества и эффективности транспортного обслуживания населения, а также юридических лиц на территории муниципального района.

Основные стратегические задачи (СЗ-4):

СЗ-4.1. - анализ социально-экономического развития Мезенского муниципального района, анализ и динамика развития транспортной инфраструктуры;

СЗ-4.2. - формирование прогноза транспортного спроса, изменения объемов и характера передвижения населения и грузов на территории муниципального района;

СЗ-4.3. - определение вариантов развития транспортной инфраструктуры;

СЗ-4.4. - уточнение принятых направлений развития транспортной инфраструктуры в соответствии с планами территориального и социально-экономического развития муниципального района;

СЗ-4.5. - прогноз и ранжирование потребностей развития транспортной инфраструктуры в соответствии с текущими и прогнозными возможностями бюджета муниципального района и других источников финансирования;

СЗ-4.6. - обоснование перечня и количественного уровня целевых характеристик развития транспортной инфраструктуры, которые должны быть достигнуты на каждом этапе реализации направления;

СЗ-4.7. - обоснование перечня мероприятий (инвестиционных проектов) по проектированию, строительству, реконструкции, капитальному ремонту и ремонту объектов транспортной инфраструктуры, обеспечивающих достижение целевых показателей;

СЗ-4.8. - определение источников финансирования мероприятий программы на весь период реализации стратегии;

СЗ-4.9. - улучшение экологической обстановки на территории муниципального района.

Стратегическое видение будущего:

Создание к 2035 г. комфортных условий для населения и субъектов предпринимательской деятельности муниципального района в части обеспечения безопасного и удобного автомобильного доступа по дорогам регионального и местного значения в населенные пункты, входящие в состав муниципального района, а также авиационных перевозок в труднодоступные места района.

Создание удобных и безопасных условий для движения пешеходов: пешеходных зон, пешеходных переходов на территории населенных пунктов муниципального района.

Анализ исходной ситуации (SWOT-анализ):

Сильные стороны	Слабые стороны
<p><i>К ним относятся:</i></p> <ul style="list-style-type: none"> • своевременное проведение работ по включению в реестр муниципальной собственности дорог общего пользования местного значения; • передача муниципальному учреждению функции по реализации полномочий органов местного самоуправления в сфере осуществления дорожной деятельности в отношении автомобильных дорог местного значения в границах муниципального района и обеспечение безопасности дорожного движения на них. 	<p><i>К ним относятся:</i></p> <ul style="list-style-type: none"> • недостаточное финансирование мероприятий по развитию, содержанию и ремонту улично-дорожной сети; • высокий процент автомобильных дорог не соответствуют нормативным требованиям действующего законодательства;
Возможности	Угрозы
<p><i>К ним относятся:</i></p> <ul style="list-style-type: none"> • внедрение стратегического планирования и проектного управления, которые позволяют выделить приоритеты, цели и задачи, сконцентрировать свои ресурсы на достижение установленных целей; • участие муниципального района в федеральных и региональных программах развития транспортной системы. 	<p><i>К ним относятся:</i></p> <ul style="list-style-type: none"> • изменения в налоговом, бюджетном законодательстве, которые могут усилить зависимость муниципального района от принятия решений на региональном и федеральном уровне; • высокий уровень автомобилизации и соответственно быстрый износ дорожного полотна; • разрушение дорожного полотна большегрузным автотранспортом и спецтехникой организаций.

Методы решения стратегических задач:

К ним относятся:

- программно-целевой подход к решению задач по соблюдению баланса интересов всех участников дорожного движения;
- применение нормативно-правового и административно-управленческого инструментария для решения задач по улучшению организации движения общественного автотранспорта;
- использование административно-управленческого и финансово-кредитного инструментария для решения задач по строительству, содержанию и ремонту объектов транспортной инфраструктуры;

- привлечение бюджетных средств различных уровней для инвестиций в развитие транспортной инфраструктуры;
- использование государственно-частного партнерства для развития транспортной и дорожной инфраструктуры.

Ожидаемые результаты:

К ним относятся:

- существенное улучшение транспортного обслуживания населения;
- ежегодное содержание, приведение в соответствие современным требованиям улично-дорожной сети муниципального района;
- устройство пешеходных переходов на дорогах общего пользования;
- организация парковок, примыкающих к проезжей части;
- соответствие темпов развития транспортной инфраструктуры муниципального района требованиям современного общества и бизнеса;
- развитие дополнительной инфраструктуры;
- создание комфортных условий для проживания, передвижения населения муниципального района и ведения коммерческой деятельности представителям бизнеса;
- увеличение инвестиционной привлекательности муниципального района.

№ п/п	Показатели	Единица измерения	Существующее положение 2013 г.	Существующее положение 2018 г.	Проект 2035 г.
1.	Транспорт				
	Протяженность автомобильных дорог общего пользования, в том числе:				
	- федерального значения				
	- регионального значения	км/ %	248	294,5 с зимниками	428,3
	- местного значения		56	58,6; 1242,2 с зимниками	60
	Протяженность автомобильных дорог общего пользования с твердым покрытием				428,3/87
	в том числе:	км/ %			
	- федерального значения		0	0	0
	- регионального значения		н/д	0	398,3/93
	- местного значения		н/д	27,8	30/50
Обеспеченность населения индивидуальными легковыми автомобилями на 1000 жителей	автомобилей	160	Нет учета	400	

Сведения о дополнительных показателях и их характеристиках, по которым может проводиться оценка результативности см. в приложении П-8, табл.П-8.4.

3.2.5. Стратегическое направление (СН-5) «ЭКОЛОГИЯ, БЛАГОУСТРОЕННАЯ ГОРОДСКАЯ СРЕДА. РЕКРЕАЦИОННЫЕ ЗОНЫ»

Целевой вектор:

Создание комфортных условий проживания на основе улучшения качества окружающей среды на территории населенных пунктов муниципального района.

Обеспечение экологической устойчивости и повышения экологической безопасности систем жизнедеятельности, формирование у жителей экологического мировоззрения и культуры.

Основные стратегические задачи (СЗ-5):

К ним относятся:

СЗ-5.1. - организация мероприятий по охране окружающей среды в границах муниципального района;

СЗ-5.2.- участие в организации деятельности по сбору, транспортированию твердых коммунальных отходов;

СЗ-5.3. - проведение мероприятий, направленных на ликвидацию накопленного экологического вреда путем ликвидации несанкционированных свалок;

СЗ-5.4. - благоустройство территорий общего пользования муниципального района;

СЗ-5.5. - благоустройство дворовых территорий многоквартирных домов;

СЗ-5.6. - охват всех слоев населения экологическим просвещением, образованием, воспитание, формирование активной гражданской позиции и ответственности.

Стратегическое видение будущего:

Мезенский муниципальный район к 2035 г. – район с комфортными и экологическими безопасными условиями для проживания. Благоустроенная территория общего пользования с рекреационными зонами, парками, скверами, зонами культурного отдыха для детей и взрослых. Благоустроенные дворовые территории многоквартирных домов. Эффективная система сбора и транспортировки твердых коммунальных отходов на всей территории населенных пунктов муниципального района. Ликвидация и рекультивация всех несанкционированных свалок.

Анализ исходной ситуации (SWOT-анализ):

Сильные стороны	Слабые стороны
<p><i>К ним относятся:</i></p> <ul style="list-style-type: none"> • наличие утвержденной муниципальной программы формирования современной городской среды в населенных пунктах муниципального района; • наличие утвержденных правил благоустройства; • трудовое и физическое участие заинтересованных лиц в выполнении работ по комплексному благоустройству; • активная позиция администрации муниципального района в решении экологических вопросов. 	<p><i>К ним относятся:</i></p> <ul style="list-style-type: none"> • низкий уровень экологической культуры граждан; • наличие несанкционированных свалок твердых коммунальных отходов (ТКО); • отсутствие очистных сооружений.
Возможности	Угрозы
<p><i>К ним относятся:</i></p> <ul style="list-style-type: none"> • внедрение стратегического планирования и проектного управления, которые позволят выделить приоритеты, цели и задачи, сконцентрировать свои ресурсы на достижение установленных целей; • участие муниципального района в федеральных и региональных программах 	<p><i>К ним относятся:</i></p> <ul style="list-style-type: none"> • изменения в законодательстве в сфере обращения отходов; • рост количества свалок несанкционированных твердых коммунальных отходов; • зависимость от решений, принятых на региональном уровне.

развития в сфере природопользования.	
--------------------------------------	--

Методы решения стратегических задач:*К ним относятся:*

- сохранение и восстановление лесов, парков, скверов и зеленых насаждений, взаимодействие с федеральными органами исполнительной власти и органами исполнительной власти субъектов Российской Федерации при осуществлении им функций контроля и надзора в сфере охраны окружающей среды;
- участие в организации работы в сфере обращения с отходами;
- организация мероприятий по благоустройству территорий населенных пунктов муниципального района;
- подготовка нормативных документов в сфере экологической безопасности и природопользования, благоустройства территорий населенных пунктов, в сфере обращения с твердыми коммунальными отходами;
- планирование и расходование средств в соответствии с требованиями бюджетного и антимонопольного законодательства; привлечение бюджетных средств различных уровней, частные инвестиции;
- проведение работы по экологическому просвещению и воспитанию, формированию экологической культуры.

Ожидаемые результаты:*К ним относятся:*

- улучшение показателей, характеризующих состояние экологической среды в муниципальном районе;
- повышение эффективности системы сбора, транспортировки твердых коммунальных отходов;
- ликвидация несанкционированных свалок твердых коммунальных отходов;
- строительство очистных сооружений с новой технологией очистки;
- повышение уровня благоустройства общественных территорий и дворовых территорий многоквартирных домов;
- увеличение доли населения муниципального района, охваченных мероприятиями по повышению экологической культуры;
- улучшение показателей, характеризующих состояние экологической среды в муниципальном районе;
- повышение доли населения, проживающего в многоквартирных жилых домах и обеспеченных комфортными условиями.

№	Показатели	Единица измерения	Существующее положение 2013 г.	Существующее положение 2018 г.	Проект 2035 г.
1	Охрана окружающей среды				
	Количество твердых бытовых отходов	тонн/год	3099	3500	2696,7

Сведения о дополнительных показателях и их характеристиках, по которым может проводиться оценка результативности см. в **приложении П-8, табл.8.5.**

3.2.6. Стратегическое направление (СН-6) «БЕЗОПАСНОСТЬ»

Целевой вектор:

Достижение и поддержание необходимого уровня защищенности прав и свобод человека и гражданина, законных интересов организаций и общественных объединений от угроз криминального характера на территории муниципального района.

Целевой вектор – создание общественно безопасной среды проживания, системный подход к решению вопросов предупреждения и ликвидации чрезвычайных ситуаций на территории муниципального района, выполнение мероприятий по ГО и обеспечению пожарной безопасности.

Основные стратегические задачи (СЗ-6):

К ним относятся:

СЗ-6.1. - обеспечение условий для снижения уровня преступности и укрепления общественной безопасности в муниципальном районе;

СЗ-6.2. - создание и развитие специализированных систем с использованием технических средств видеонаблюдения для обеспечения правопорядка и антитеррористической безопасности объектов социальной инфраструктуры;

СЗ-6.3. - построение эффективной системы мер защиты населения от чрезвычайных ситуаций и обеспечения пожарной безопасности;

СЗ-6.4. - выполнение необходимых мероприятий по ГО.

Стратегическое видение будущего:

К 2035 году Мезенский муниципальный район должен стать безопасным и комфортным районом для проживания, интеллектуального развития, раскрытия творческих способностей и ведения бизнеса.

Анализ исходной ситуации (SWOT-анализ):

Сильные стороны	Слабые стороны
<p><i>К ним относятся:</i></p> <ul style="list-style-type: none"> • снижение количества преступлений на территории муниципального района, повышение их раскрываемости; • межведомственное взаимодействие в сфере профилактики правонарушений осуществляется с постоянно действующими межведомственными комиссиями муниципального района. 	<p><i>К ним относятся:</i></p> <ul style="list-style-type: none"> • низкий уровень реальных доходов населения.
Возможности	Угрозы
<p><i>К ним относятся:</i></p> <ul style="list-style-type: none"> • внедрение стратегического планирования и проектного управления, которые позволят выделить приоритеты, цели и задачи, сконцентрировать свои ресурсы на достижение установленных целей; • финансирование (софинансирование) мероприятий в сфере общественной безопасности из областного (федерального) бюджета. 	<p><i>К ним относятся:</i></p> <ul style="list-style-type: none"> • сокращение штатной численности сотрудников полиции; • возникновение экстремистских проявлений на территории района; • чрезвычайные ситуации техногенного характера; • чрезвычайные ситуации природного характера.

Методы решения стратегических задач:

К ним относятся:

- совершенствование системы комплексной профилактики правонарушений среди различных категорий населения; совершенствование системы защиты населения от

чрезвычайных ситуаций и обеспечение противопожарной безопасности, выполнение мероприятий по ГО;

- реализация комплекса мероприятий по защите населения от чрезвычайных ситуаций и обеспечения противопожарной безопасности;
- подготовка нормативных документов в сфере общественной безопасности, реализация полномочий органов местного самоуправления для осуществления комплекса мер по защите от чрезвычайных ситуаций и предотвращения пожаров, ГО;
- планирование и расходование средств в соответствии с требованиями бюджетного и антимонопольного законодательства;
- привлечение бюджетных средств различных уровней;
- развитие информационного обеспечения населения и органов местного самоуправления по вопросам общественной безопасности.

Ожидаемые результаты:

К ним относятся:

- снижение уровня преступности на территории муниципального района, в том числе на улицах и в общественных местах;
- повышение раскрываемости преступлений;
- реализация комплекса мероприятий по защите населения от чрезвычайных ситуаций и обеспечения противопожарной безопасности.

Сведения о дополнительных показателях и их характеристиках, по которым может проводиться оценка результативности см. в приложении П-8, табл.П-8.6.

3.2.7. Стратегическое направление (СН-7) «РАЗВИТИЕ ГРАЖДАНСКОГО ОБЩЕСТВА»

Целевой вектор:

Развитие общества равных и активных жителей муниципального района, объединенных общностью традиций, интересов и ценностей, формирование общественного согласия и системы партнерских отношений между органами власти и местным сообществом.

Основные стратегические задачи (СЗ-7):

К ним относятся:

СЗ-7.1. - формирование позитивного образа «Малой Родины», воспитание ответственности перед территорией, в которой живешь;

СЗ-7.2. - создание правовых, организационных и других условий функционирования и развития институтов гражданского общества;

СЗ-7.3. - подъем активности граждан во всех сферах жизни муниципального района, расширение форм и методов участия населения в решении вопросов местного значения;

СЗ-7.4. - формирование у населения культуры межнациональных и межконфессиональных отношений;

СЗ-7.5. - создание и развитие информационного общества;

СЗ-7.6. - реализация положений Стратегии развития информационного общества в Российской Федерации: проведение мероприятий, направленных на устранение цифрового неравенства на территории района, обеспечение открытости и доступности информации о деятельности органов местного самоуправления, совершенствование системы обратной связи с населением;

СЗ-7.7. - повышение качества муниципальных услуг, в том числе обеспечение граждан доступом к получению муниципальных услуг по принципу «одного окна» по

месту пребывания, в том числе в многофункциональных центрах предоставления государственных услуг и муниципальных услуг;

СЗ-7.8. - развитие, эксплуатация и популяризация механизмов предоставления муниципальных услуг в электронном виде;

СЗ-7.9. - развитие современной информационной и телекоммуникационной инфраструктуры муниципального района;

СЗ-7.10. - поддержание безопасности функционирования муниципальной информационно-телекоммуникационной инфраструктуры, информационных и телекоммуникационных систем;

СЗ-7.11. - обеспечение доступности жителей населенных пунктов высокоскоростным «Интернетом» и связью;

СЗ-7.12. - повышение уровня информатизации органов местного самоуправления муниципального района.

Стратегическое видение будущего:

Повышение к 2035 г. уровня гражданской зрелости жителей муниципального района, социально ориентированной активности населения, сотрудничество органов власти и жителей района на принципах партнерства, в том числе и за счет развития информационного общества.

Анализ исходной ситуации (SWOT-анализ):

Сильные стороны	Слабые стороны
<p><i>К ним относятся:</i></p> <ul style="list-style-type: none"> общественная активность направлена на решение вопросов благоустройства территории муниципального района; отсутствие случаев террористических проявлений, межрасовой и межнациональной розни, нет экстремистско настроенных общественных организаций; создание и работа структуры электронного правительства, проявление возможности обратной связи с населением; создание и работа Портала государственных услуг, перевод части государственных, муниципальных услуг в электронный вид; внедрение и реализация принципа «одного окна», функционирование МФЦ. 	<p><i>К ним относятся:</i></p> <ul style="list-style-type: none"> высокая дотационность местного бюджета; низкий уровень реальных доходов населения; снижение численности населения, в том числе за счет отрицательного миграционного сальдо; недостаточность знаний и слабое понимание гражданами принципов деятельности и полномочий различных ветвей власти.
Возможности	Угрозы
<p><i>К ним относятся:</i></p> <ul style="list-style-type: none"> развитие современной информационной и телекоммуникационной инфраструктуры, позволяющей удовлетворить потребности в информации, как внутренних потребителей информационных ресурсов, так и внешних, условия для возникновения качественно новых электронных форм и каналов взаимодействия власти и населения; внедрение стратегического планирования и проектного управления, которые позволяют выделить приоритеты, цели и задачи, сконцентрировать свои ресурсы на достижение установленных целей; 	<p><i>К ним относятся:</i></p> <ul style="list-style-type: none"> нарастание социальной напряженности в случае принятия на муниципальном или ином уровне власти необоснованных или непродуманных решений.

<ul style="list-style-type: none"> • участие муниципального района в федеральных и региональных программах, проектах, направленных на развитие гражданского общества и местного самоуправления, в том числе на принципах инициативного бюджетирования. 	
---	--

Методы решения стратегических задач:

К ним относятся:

- успешная реализация всех направлений стратегического плана;
- внесение изменений в нормативно правовые акты;
- разработка современных информационных систем для взаимодействия власти и населения;
- систематический контроль за ходом достижения целевых ориентиров.

Ожидаемые результаты:

К ним относятся:

- совершенствование законодательной базы;
- достижение информационной открытости органов местного самоуправления путем создания на основе современных электронных информационных технологий новых технологий взаимодействия власти и гражданского общества;
- развитие разнообразных форм и видов гражданской активности граждан, формирование системы общественного согласия, достижения межконфессионального диалога;
- принятие необходимых нормативно-правовых актов, регулирующих функционирование и развитие гражданского общества и местного самоуправления;
- развитие цифрового телевидения и новых видов телевизионной и радиотрансляции, включая трансляцию мобильного и интернет-телевидения, телеканалов высокой четкости и спутниковую непосредственную телерадиотрансляцию;
- повышение доступности для населения и организаций современных услуг в сфере информационных и телекоммуникационных технологий;
- расширение использования информационных и телекоммуникационных технологий для развития новых форм и методов обучения;
- развитие системы электронного документооборота;
- предоставление гражданам услуг с использованием современных информационных технологий;
- увеличение числа гражданских инициатив, рост организованных форм гражданской активности.

Сведения о дополнительных показателях и их характеристиках, по которым может проводиться оценка результативности см. в приложении П-8, табл.П-8.7.

3.2.8. Стратегическое направление (СН-8) «ГРАДОСТРОИТЕЛЬСТВО. ЗЕМЛЕПОЛЬЗОВАНИЕ»

Целевой вектор:

Градостроительное обеспечение стратегии развития муниципального района, взаимодействие стратегического и градостроительного планирования на основе отраслевого и интегрального прогнозирования, направленного на устойчивое развитие города и формирование благоприятной среды жизнедеятельности жителей Мезенского района.

Основные стратегические задачи (СЗ-8):

К ним относятся:

СЗ-8.1. - актуализация схемы территориального планирования Мезенского муниципального района до 2035 года;

СЗ-8.2. - повышение экономической эффективности использования территории муниципального района на основе инновационных градостроительных решений;

СЗ-8.3. - формирование благоприятной среды жизнедеятельности жителей средствами планировки, застройки, дизайна, ландшафтной архитектуры; обеспечение участия населения в планировке населенных пунктов Мезенского муниципального района;

СЗ-8.4. - опережающее развитие инженерно-транспортной инфраструктуры, обеспечивающее ведение жилищного строительства на новых площадках и на территориях реконструируемых объектов Мезенского муниципального района;

СЗ-8.5. - увеличение объемов, улучшение качества и оптимизация структуры жилищного строительства на основе новых архитектурно-планировочных и технических решений, строительных технологий и конструкций;

СЗ-8.6. - сохранение и эффективное использование историко-культурного и природного наследия Мезенского муниципального района.

Стратегическое видение будущего:

Реализация градостроительной политики обеспечит устойчивое развитие территории муниципального района и окажет существенное влияние на улучшение качества жизни жителей района. Эффективное использование территориальных ресурсов позволит формировать рациональную систему расселения и планировочную структуру населенных пунктов Мезенского муниципального района.

Тенденции развития:

- освоение новых территорий для развития жилищного строительства;
- формирование крупных общественных зон;
- увеличение объема ввода нового жилья.

Анализ исходной ситуации (SWOT-анализ):

Сильные стороны	Слабые стороны
<p><i>К ним относятся:</i></p> <ul style="list-style-type: none"> • выгодное геополитическое положение Мезенского муниципального района; • развитие объектов торгового, делового, административного и культурно-бытового назначения; • увеличение площади общественной и жилой застройки. 	<p><i>К ним относятся:</i></p> <ul style="list-style-type: none"> • ограниченный резерв территории для строительства в пределах существующей границы района; • несоответствие транспортной сети и инженерной инфраструктуры современным и перспективным потребностям муниципального района; • наличие семей, стоящих на учете в качестве нуждающихся в жилых помещениях.
Возможности	Угрозы
<p><i>К ним относятся:</i></p> <ul style="list-style-type: none"> • строительство жилья и производственных объектов на территории муниципального района. 	<p><i>К ним относятся:</i></p> <ul style="list-style-type: none"> • недоработка в федеральном законодательстве в части разработки проектов планировки и межевания территорий; • предоставление земельных участков для жилищного строительства через аукционы при условии их необременения и, как следствие, - сокращение объемов сносимого ветхого жилья.

Методы решения стратегических задач:

К ним относятся:

- разработка градостроительной документации, специальных функциональных отраслевых схем, проектов планировки и застройки территориальных зон в соответствии со схемой территориального планирования Мезенского муниципального района на период до 2035 года»;
- привлечение к разработке градостроительной документации средств бюджета муниципального района;
- принятие правового акта, определяющего новые границы населенных пунктов Мезенского муниципального района;
- градостроительный мониторинг реализации стратегии развития муниципального района;
- установление зон стабилизации и развития существующей и перспективной жилой и общественной застройки.

Ожидаемые результаты:

К ним относятся:

- градостроительное обеспечение стратегии развития Мезенского муниципального района;
- утверждение градостроительных документов, разработанных на основе стратегии социально-экономического развития;
- 100%- ое достижение плановых результатов, отраженных в генплане.

№	Показатели	Единица измерения	Существующее положение 2013 г.	Существующее положение 2018 г.	Проект 2035 г.
1	Территория				
	всего:	га / %	3441021/ 100,0	3441021	3441021/ 100,0
	в том числе:				
1.1	земли сельскохозяйственного назначения	га / %	78445/ 2,28	78445	78445/ 2,28
	- фонд перераспределения земель	га/ %	7894/0,23	7894	7894/0,23
1.2	земли населенных пунктов	га / %	2539/ 0,07	2539	2539/ 0,07
1.3	земли промышленности, энергетики, транспорта, связи, обороны и пр.	га / %	1439/ 0,04	1439	1996/ 0,06
1.4	земли особо охраняемых территорий и объектов, из них:	га / %	2/ 0,0	2	2/ 0,0
1.5	земли лесного фонда	га / %	3286555/ 95,29	3286555	3286555/ 95,29
1.6	земли запаса	га / %	72041/ 2,09	72041	71484/ 2,08

№ п/п	Показатели	Единица измерения	Существующее положение 2013 г.	Существующее положение 2018 г.	Проект 2035 г.
1	Жилищный фонд				
	всего	тыс. м ² общей площади	366,87	374,1	360,4
	в том числе:	м ² /чел	35,6	44,3	40,0

№ п/п	Показатели	Единица измерения	Существующее положение 2013 г.	Существующее положение 2018 г.	Проект 2035 г.
	в городских поселениях	тыс. м ² общей площади	191,9	205,5	218,08
	Новое жилищное строительство, всего		-		86,7
	Среднегодовой объем нового жилищного строительства			0,4	3,8
	Потребные территории		н/д		60

Сведения о дополнительных показателях и их характеристиках, по которым может проводиться оценка результативности см. в **приложении П-8, табл.П-8.8.**

Раздел 4.

ПРОСТРАНСТВЕННОЕ РАЗВИТИЕ МЕЗЕНСКОГО МУНИЦИПАЛЬНОГО РАЙОНА

Цель пространственного развития Мезенского муниципального района:

Стратегическая цель – обеспечение устойчивого развития территории муниципального района, улучшение качества жизни населения путем сбалансированного использования территории для различных видов деятельности.

Стратегические задачи пространственного развития (СЗ-9):

Достижение стратегической цели предполагает реализацию ряда стратегических задач:

СЗ-9.1. - развитие транспортной сети, способствующее повышению мобильности, связности и доступности;

СЗ-9.2. - преобразование общественных территорий, направленных на социально-экономическое развитие муниципального района;

СЗ-9.3. - формирование комфортной и доступной среды, направленной на повышение качества жизни жителей муниципального района;

СЗ-9.4. - бережное и эффективное использование территориального потенциала.

Задачи территориального планирования:

Задачами территориального планирования МО «Мезенский МР» являются:

- комплексная оценка территории в целях обеспечения эффективного использования земельных ресурсов;

- градостроительное обоснование границ населенных пунктов муниципального района;

- функциональное зонирование территории исходя из совокупности социальных, экономических, экологических и иных факторов в целях обеспечения устойчивого развития территории с учетом сложившейся ситуации и перспективных направлений социально-экономического развития;

- развитие транспортной инфраструктуры с целью повышения транспортной доступности муниципального образования и организации удобного транспортного сообщения;

- развитие инженерной инфраструктуры – энергоснабжения, газоснабжения (планируемое), водоснабжения и водоотведения теплоснабжения с целью повышения надежности инженерных систем, качества предоставляемых услуг, обеспечения потребностей существующих и перспективных потребителей;

- удовлетворение потребностей жителей сельского поселения в новом жилищном строительстве с учетом прогнозируемого роста жилищной обеспеченности и в учреждениях социального и культурно-бытового обслуживания с учетом прогнозируемых характеристик социально-экономического развития;

- разработка природоохранных мероприятий, направленных на охрану окружающей среды, улучшение экологической ситуации и благоустройства территории;

- обеспечение развития туризма, формирование сети рекреационных учреждений и объектов физкультурно-оздоровительного назначения на базе комплексного использования природно-рекреационных ресурсов;

- разработка мероприятий по предотвращению возникновения чрезвычайных ситуаций природного и техногенного характера и защите от них.

- сохранение и развитие системы объектов культурного наследия (памятников истории и культуры и памятников археологии) и ООПТ (памятников природы), как важнейшего структурного потенциала территории в целях расширения возможностей для духовного развития и доступа к культурному наследию, а также как основы развития рекреационных зон и размещения объектов туристической инфраструктуры;
- организация достопримечательного места регионального значения «Кимжа» с последующим созданием (до 2035 г.) историко-культурного заповедника «Кимжа»;
- повышение экологической безопасности и улучшение состояния окружающей среды, в том числе за счет обустройства инфраструктурой и благоустройства территории населенных пунктов и мест массового и индивидуального отдыха граждан с целью совершенствования системы их санитарной очистки;
- улучшение качественной структуры лесных насаждений и системного увеличения доли молодняка на лесных площадях.

Анализ территориального развития муниципального района:

Территориальное развитие Мезенского муниципального района осуществляется в соответствии со схемой территориального планирования, разработанной на период до 2035 г., генеральными планами населенных пунктов муниципального района, а также в рамках приоритетных проектов «Формирование комфортной городской среды» и «Парки малых городов» в соответствии с муниципальной программой «Формирование современной городской среды в муниципальном образовании «Мезенский муниципальный район» на 2018-2024 годы».

Мероприятия территориального планирования Мезенского муниципального района на период до 2035 года представлены в табл.64. Мероприятия в сфере инженерной инфраструктуры и ЖКХ отражены в табл.65.

Таблица 64.

№	Мероприятия территориального планирования и планируемые объекты капитального строительства (строительство/реконструкция)	Местоположение объекта	Срок выполнения
Малое и среднее предпринимательство			
1.	Предоставление земельных участков в целях создания объектов недвижимости для субъектов малого и среднего предпринимательства	г.Мезень	Проект
Социальная инфраструктура, культурно-бытовое обслуживание, туризм и рекреация			
1.	Строительство физкультурно-оздоровительного комплекса	г.Мезень	Проект
2.	Ремонт зданий библиотек и клубов	МО «Мезенский муниципальный район»	2017-2035
3.	Строительство спортивных залов	с. Долгощелье, дер. Сояна	Проект
4.	Создание инфраструктуры туризма	МО «Мезенский муниципальный район»	Проект
5.	Строительство плоскостных сооружений	дер. Д. Козьмогородское, дер. Сафоново	Проект
6.	Создание торгово-развлекательного комплекса	г.Мезень	Проект
7.	Создание сельского музея мельниц, развитие гончарного	дер. Кимжа	Выполнено

№	Мероприятия территориального планирования и планируемые объекты капитального строительства (строительство/реконструкция)	Местоположение объекта	Срок выполнения
	производства		
8.	Развитие Молинологического центра	д. Кимжа	2018-2035гг.
9.	Организация гостевого дома	дер. Кильца	Проект
10.	Производство и реализация сувенирной и полиграфической продукции	г.Мезень	Проект
11.	Создание инфраструктуры туризма достойного уровня (капитальный ремонт и реконструкция существующих объектов, строительство новых объектов размещения, питания, досуга и т.д.).	МО «Мезенский муниципальный район»	Проект
Агропромышленный комплекс			
1.	Повышение конкурентоспособности сельскохозяйственной продукции, производимой в Мезенском муниципальном районе	МО «Мезенский муниципальный район»	2013-2035гг.
2.	Улучшение жилищных условий граждан, проживающих в сельской местности	МО «Мезенский муниципальный район»	2013-2035гг.
3.	Увеличение производства и реализации молока в хозяйствах района (СПК РК «Север», СПК РК «Освобождение»)	МО «Мезенский муниципальный район»	2013-2035гг.
4.	Увеличение производства и реализации мяса оленей в СПК РК «Освобождение»	с.Койда	2013-2035гг.
5.	Сохранение поголовья лошадей (КФХ «Дорогорское», КФХ Локтева А.П.) и улучшение их генетического племенного потенциала (СПК РК «Север»)	с.Долгощелье с. Дорогорское, дер. Совполье	2013-2035гг.
6.	Реализация и рекламирование лошадей мезенской породы в ходе соревнования конников	г.Мезень	2013-2035гг.
7.	Содействие сельскохозяйственным товаропроизводителям в реализации сельскохозяйственной продукции	МО «Мезенский муниципальный район»	2013-2035гг.
8.	Сохранение и развитие крестьянско-фермерских хозяйств на территории района	МО «Мезенский муниципальный район»	2013-2035гг.
9.	Повышение эффективности функционирования сельского хозяйства района, рост инвестиций в экономику района	МО «Мезенский муниципальный район»	2013-2035гг.
10.	Увеличение посевных площадей сельскохозяйственных культур на 72% за счет введения в оборот неиспользуемой пашни	МО «Мезенский муниципальный район»	2013-2035гг.
11.	Изменение в структуре посевных площадей сельскохозяйственных культур: картофель – 34%, овощи – 6%, кормовые культуры – 60%	МО «Мезенский муниципальный район»	2013-2035гг.
12.	Увеличение урожайности сельскохозяйственных культур: картофеля – до 140 ц/га, овощей – до 265 ц/га	МО «Мезенский муниципальный район»	2013-2035гг.
13.	Увеличение валовых сборов основных продуктов растениеводства: картофеля – на 85%, овощей – в 2 раза	МО «Мезенский муниципальный район»	2013-2035гг.
14.			
15.	Строительство рыбозавода в г. Мезень (МО «Мезенское»)	г.Мезень	проект

№	Мероприятия территориального планирования и планируемые объекты капитального строительства (строительство/реконструкция)	Местоположение объекта	Срок выполнения
16.	Создание мини-цеха по переработке дикорастущих ягод (выпуск соков прямого отжима из лесных ягод) в п.г.т. Каменка (МО «Каменское»)	п.г.т. Каменка (МО «Каменское»)	проект
17.	Строительство рыбоперерабатывающего завода в г. Мезень (МО «Мезенское»)	г.Мезень	2025-2035гг.
18.	Создание мини-цеха по переработке дикорастущих ягод (выпуск соков прямого отжима из лесных ягод) в дер. Бычье (МО «Быченское»)	дер. Бычье	проект
19.	Создание мини-цеха по переработке дикорастущих ягод (выпуск соков прямого отжима из лесных ягод) в дер. Березник (МО «Козьмогородское»)	дер. Березник	проект
20.	Создание мини-цеха по переработке дикорастущих ягод, лекарственного и косметического сырья в дер. Карьеполье (МО «Совпольское»)	дер. Карьеполье	проект
21.	Создание мини-цеха по переработке дикорастущих ягод, лекарственного и косметического сырья в дер. Заакакурье (МО «Мезенское»)	дер. Заакакурье	проект
Строительство			
1	Строительство кирпичного завода в р.п. Каменка (МО «Каменское»)	МО «Каменское»	проект

Таблица 65.

№	Мероприятия территориального планирования и планируемые объекты капитального строительства (строительство/реконструкция)	Местоположение объекта	Срок выполнения
Электроснабжение			
1.	Реконструкция трансформаторных подстанций, находящихся в неудовлетворительном состоянии	в соответствии с генеральными планами поселений: Мезень; Каменка; Дорогорское; Койда; Жердь; Ручьи	2020-2035гг.
2.	Реконструкция изношенных сетей 10(6)/0,4 кВ	в соответствии с генеральными планами поселений: Мезень; Каменка; Дорогорское; Койда; Жердь; Ручьи	2020-2035гг.
3.	Установка дополнительных трансформаторов на одностранформаторных ТП 10(6)/0,4 кВ, при необходимости установка более мощных трансформаторов на ТП 10(6)/0,4 кВ	в соответствии с генеральными планами поселений: Мезень; Каменка; Дорогорское; Койда;	2020-2035гг.

№	Мероприятия территориального планирования и планируемые объекты капитального строительства (строительство/реконструкция)	Местоположение объекта	Срок выполнения
		Жердь; Ручьи	
4.	Сооружение новых ТП 10(6)/0,4 кВ	в соответствии с генеральными планами поселений: Мезень; Каменка; Дорогорское; Койда; Жердь; Ручьи	2020-2035гг.
5.	Строительство кабельных линий до новых трансформаторных подстанций	в соответствии с генеральными планами поселений: Мезень; Каменка; Дорогорское; Койда; Жердь; Ручьи	2020-2035гг.
Теплоснабжение			
6.	Реконструкция и модернизация систем теплоснабжения, увеличение мощности котельных путем объединения и строительства новых более мощных современных котельных	г. Мезень, п. Каменка, с. Дорогорское, с. Долгощелье, д. Козьмогородское, с. Сояна	Согласно разработанным проектам 2019-2035 гг.
7.	Реконструкция и модернизация оборудования котельных, с переводом на древесное топливо или торфяные брикеты	г. Мезень, п. Каменка, с. Дорогорское, с. Бычье, с. Койда, с. Совполье, с. Долгощелье, д. Козьмогородское, с. Сояна	Согласно разработанным проектам 2021-2035 гг.
8.	Модернизация оборудования изношенных участков тепловых сетей, строительство новых участков теплотрасс и повышение их теплоизоляции для подключения новых потребителей	г. Мезень, п. Каменка, с. Дорогорское, с. Койда, с. Совполье, с. Долгощелье, д. Козьмогородское, с. Сояна	Согласно разработанным проектам 2021-2035 гг.
9.	Строительство теплосетей к новой многоквартирной и общественно-деловой застройке	в соответствии с генеральными планами поселений: г. Мезень, п. Каменка, с. Дорогорское, с. Долгощелье,	Согласно разработанным проектам 2021-2035 гг.
10.	Развитие централизованного горячего водоснабжения	в соответствии с генеральными планами поселений: г. Мезень, п. Каменка,	Согласно разработанным проектам 2021-2035 гг.
11.	Оснащение систем теплоснабжения, особенно приемников теплотенергии, средствами	с. Бычье, с. Койда, с. Долгощелье,	Согласно разработанным

№	Мероприятия территориального планирования и планируемые объекты капитального строительства (строительство/реконструкция)	Местоположение объекта	Срок выполнения
	коммерческого учета и регулирования	д. Козьмогородское, с. Сояна	проектам 2021-2035 гг.
12.	Усиление теплоизоляции ограждающих конструкций зданий	г. Мезень, п. Каменка, с. Дорогорское, с. Бычье, с. Койда, с. Ручьи, с. Совполье, с. Долгощелье, д. Козьмогородское, с. Сояна	Согласно разработанным проектам 2021-2035 гг.
Телефонизация			
13.	Перевод аналогового оборудования АТС на цифровое станционное с использованием, по возможности, оптико-волоконных линейных сооружений	В населенных пунктах, где есть аналоговые АТС	Согласно разработанным проектам 2021-2035 гг.
14.	Расширение существующих АТС, емкостей которых будет недостаточно для обеспечения телефонной связью новых абонентов на прилегающих территориях	В населенных пунктах, где на АТС требуется расширение установленной емкости номеров	Согласно разработанным проектам 2021-2035 гг.
15.	Развитие оптико-волоконной связи, сотовой связи, IP-телефонии, сети Internet	В населенных пунктах района	Согласно разработанным проектам 2021-2035 гг.
Водоснабжение			
16.	Бурение скважин и монтаж новых дополнительных уличных водоразборных колонок	г. Мезень, п. Каменка, с. Дорогорское, с. Бычье, с. Койда, с. Ручьи, с. Совполье, с. Долгощелье, д. Козьмогородское, с. Сояна, д. Жердь, д. Целегора	Согласно разработанным проектам 2021-2035 гг.
17.	Ремонт существующих водозаборных колонок	г. Мезень, п. Каменка, с. Дорогорское, с. Бычье, с. Койда, с. Ручьи, с. Совполье, с. Долгощелье, д. Козьмогородское, с. Сояна, д. Жердь, д. Целегора	Согласно разработанным проектам 2021-2035 гг.
18.	Организация систем водопроводного водоснабжения потребителя	г. Мезень, п. Каменка, с. Дорогорское, с. Бычье, с. Койда, с. Ручьи, с. Совполье, с. Долгощелье, д. Козьмогородское, с. Сояна, д. Жердь, д. Целегора	Согласно разработанным проектам 2021-2035 гг.

№	Мероприятия территориального планирования и планируемые объекты капитального строительства (строительство/реконструкция)	Местоположение объекта	Срок выполнения
19.	Проектирование водовода	г. Мезень	Согласно проекта с 2008-2030 гг. (на 2019г. проектирование не завершено)
20.	Проектирование, приобретение и установка блочно-модульных станций очистки воды, закольцовка существующих водопроводных систем в единую систему	п. Каменка, г.Мезень	Согласно разработанным проектам 2019-2022(2024) гг. В настоящее время разработано техническое задание на разработку ПСД по указанным мероприятиям
Водоотведение			
21.	Проектирование и строительство ливневой системы канализационных систем	г. Мезень, р.п. Каменка	Согласно разработанным проектам 2021-2035 гг.
Инженерная подготовка территории			
22.	Организация и очистка поверхностного стока (строительство очистных сооружений)	г. Мезень, р.п. Каменка	Согласно разработанным проектам 2021-2035 гг.
23.	Благоустройство водных объектов.	г. Мезень, п. Каменка, с. Дорогорское, с. Бычье, с. Койда, с. Ручьи, с. Совполье, с. Долгощелье, д. Козьмогородское, с. Сояна, д. Жердь, д. Целегора	Согласно разработанным проектам 2025-2035 гг.
24.	Защита территории от затопления и подтопления	д. Лампжня с. Бычье, д.Ёлкино,	Согласно разработанным проектам 2025-2035 гг.
25.	Реконструкция гидротехнических сооружений	р.п. Каменка	Проект
Дорожная деятельность			
26.	Паспортизация и разработка ПОДД дорог местного значения в границах населенных пунктов	г. Мезень, п. Каменка, с. Дорогорское, с. Бычье, с. Койда, с. Ручьи, с. Совполье, с. Долгощелье, д. Козьмогородское с. Сояна,	Согласно разработанным проектам 2021-2035 гг.

№	Мероприятия территориального планирования и планируемые объекты капитального строительства (строительство/реконструкция)	Местоположение объекта	Срок выполнения
		д. Жердь, д. Целегора	

Перечень инвестиционных проектов, планируемых к реализации на территории Мезенского муниципального района представлены в разделе 1.5.

Раздел 5.

ОЦЕНКА РЕСУРСОВ, НЕОБХОДИМЫХ ДЛЯ РЕАЛИЗАЦИИ СТРАТЕГИИ

5.1. ОЦЕНКА ФИНАНСОВЫХ РЕСУРСОВ, НЕОБХОДИМЫХ ДЛЯ РЕАЛИЗАЦИИ СТРАТЕГИИ

Реализация мероприятий стратегии будет осуществляться за счет: бюджетных (все источники бюджетов) и внебюджетных источников.

Оценка финансовых ресурсов, необходимых для реализации стратегии будет определяться:

- по бюджетным средствам - ежегодно на трехлетний период в рамках государственных программ Архангельской области и муниципальных программ Мезенского муниципального района;
- по внебюджетным источникам - в рамках инвестиционных проектов, реализуемых на территории Мезенского муниципального района, соглашений о социально-экономическом сотрудничестве, соглашений о муниципально - частном сотрудничестве и концессионных соглашений.

Объемы бюджетного финансирования в краткосрочной перспективе детализированы в утвержденных муниципальных программах Мезенского муниципального района.

5.2. ОЦЕНКА ИНЫХ РЕСУРСОВ, НЕОБХОДИМЫХ ДЛЯ РЕАЛИЗАЦИИ СТРАТЕГИИ

В качестве иных ресурсов, необходимых для реализации стратегии рассматривается возможность привлечения средств частных инвесторов для освоения имеющихся инвестиционных площадок.

Для определения механизма привлечения потенциальных инвесторов необходима разработка инвестиционных проектов с учетом территориальных особенностей

С целью привлечения инвестиций предусмотрено:

1. Формирование перечня бизнес-идей, которые могут быть реализованы на территории Мезенского района с учетом имеющейся ресурсной базы, и совпадают с целевыми ориентирами выбранных стратегических направлений его социально-экономического развития.
2. Разработка технико-экономических обоснований (ТЭО) экономической и социальной целесообразности реализации выбранных бизнес-идей, с учетом возможности получения синергетического эффекта.
3. Информирование потенциальных инвесторов и предпринимателей о сформированном пакетном предложении бизнес-идей, одобренных к реализации на территории района.
4. Проведение переговоров с потенциальными инвесторами и предпринимателями по условиям возможности старта проектов.
5. Оказание содействия в вопросах детальной проработки бизнес-планов проектов.
6. Оказание содействия при старте проекта.

. Раздел 6.

СИСТЕМА УПРАВЛЕНИЯ, КОНТРОЛЯ И МОНИТОРИНГА РЕАЛИЗАЦИИ СТРАТЕГИИ

Стратегия реализуется в соответствии с Федеральным законом от 28 июня 2014 г. №172-ФЗ «О стратегическом планировании в Российской Федерации», постановлением администрации Мезенского муниципального района от 29.12.2018 г. № 657 «О разработке стратегии социально-экономического развития Мезенского муниципального района Архангельской области до 2035 года», распоряжения Агентства стратегических разработок Архангельской области от 15.12.2017 года №14-р «Об утверждении методических рекомендаций по осуществлению стратегического планирования в муниципальных образованиях Архангельской области, а также по разработке и корректировке стратегии социально-экономического развития муниципального образования Архангельской области».

6.1. СРОКИ И ЭТАПЫ РЕАЛИЗАЦИИ СТРАТЕГИИ

В соответствии с федеральным законодательством одним из принципов стратегического планирования является принцип единства и целостности, который означает единство принципов и методологии организации функционирования системы стратегического планирования, единство порядка осуществления стратегического планирования и формирования отчетности о реализации документов стратегического планирования. Учитывая то, что согласно проекту, стратегия социально-экономического развития Архангельской области разрабатывается на период до 2035 года, срок реализации стратегии социально-экономического развития Мезенского муниципального района также определен на период до 2035 года.

Первый этап реализации стратегии (2019-2021 годы) является подготовительным и будет направлен на разработку основных инструментов и механизмов реализации настоящей стратегии.

Последующие этапы реализации стратегии (2022-2024 годы и 2025-2035 годы) будут направлены на формирование условий для достижения основной стратегической цели - повышение уровня и качества жизни населения Мезенского муниципального района, в том числе:

Второй этап (2022 – 2024 годы) – этап стабилизации и оживления;

Третий этап (2025 – 2035 годы) – этап опережающего роста (прорыв).

Этап стабилизации и оживления характеризуется сохранением и упрочнением преимуществ в развитии человеческого капитала и экономики, разработанной эффективной пространственной схемы расселения, с выходом к 2024 году на траекторию устойчивых положительных темпов роста показателей социально-экономического развития муниципального района. Этап характеризуется реализацией масштабных проектов, в том числе инфраструктурных, повышением эффективности использования ресурсов, созданием условий для долгосрочного инновационного развития, развитием качественно нового типа мобильности населения и транспортных потоков в экономике. Одновременно возрастает роль и вклад человеческого капитала в экономический рост. Результаты модернизации образования и здравоохранения проявляются не только в развитии указанных секторов новой экономики и сектора общественных услуг,

повышении качества предоставляемых ими услуг, но и в повышении качества самого человеческого капитала, его производительной силы.

Этап опережающего роста (прорыв) характеризуется выходом на проектную мощность новых и реструктуризацию имеющихся предприятий, ориентированных на высокотехнологичное производство, формирование нового экспортного потенциала, опирающегося на товары и услуги с высокой долей добавленной стоимости. Активно будут создаваться условия для развития высокотехнологичного производства, развития предпринимательских инициатив. Активный рост человеческого капитала.

6.2. СИСТЕМА УПРАВЛЕНИЯ РЕАЛИЗАЦИЕЙ СТРАТЕГИИ

К основным инструментам реализации стратегии относятся:

- **План мероприятий по реализации стратегии социально - экономического развития Мезенского муниципального района.**

План мероприятий по реализации стратегии утверждается на весь период реализации стратегии. План мероприятий формируется с учетом этапов, выделенных в стратегии, и позволяет выстроить последовательность мероприятий по реализации стратегии. План мероприятий по реализации стратегии может корректироваться. Основания корректировки плана определяются порядком разработки и корректировки стратегии социально-экономического развития Мезенского муниципального района и плана мероприятий по реализации стратегии социально-экономического развития Мезенского муниципального района. Таким образом, план мероприятий по реализации стратегии является гибким организационно-управленческим инструментом, позволяющим осуществлять мониторинг и своевременно производить корректировку хода реализации стратегии.

- **Нормативно-правовое регулирование на региональном и муниципальном уровне.**

- **Соглашения о социально-экономическом сотрудничестве с хозяйствующими субъектами, инвестиционные программы естественных монополий, соглашения о муниципально - частном партнерстве, концессионные соглашения.**

6.3. МЕХАНИЗМЫ РЕАЛИЗАЦИИ СТРАТЕГИИ

Стратегия социально-экономического развития Мезенского муниципального района определяет лишь основные ориентиры развития и общие пути их достижения. Для воплощения в жизнь основных направлений социально-экономического развития используются следующие механизмы реализации:

- механизм планирования;
- финансово-экономический механизм;
- нормативно-правовой механизм;
- организационно-управленческий механизм;
- информационно-коммуникативный механизм.

6.3.1. МЕХАНИЗМ ПЛАНИРОВАНИЯ

Включает разработку и утверждение в установленном порядке пакета документов стратегического планирования.

1. В Плане мероприятий по реализации Стратегии муниципального района указываются этапы и стратегические проекты, которые являются основными инструментами достижения поставленных целей и задач.

Каждый проект представляет собой совокупность мероприятий, направленных на решение частного или локального вопроса.

Стратегические проекты условно делятся на поведенческие и поселенческие.

Поселенческие проекты – это проекты, направленные на физическое изменение среды (строительство, реконструкцию или модернизацию объектов).

Поведенческие проекты предполагают воздействие на восприятие жителей, формирование или положительное изменение жизненных ценностей или целевых установок.

Ответственные за разработку, своевременную корректировку, подведение итогов реализации проектов назначаются согласно постановлению или распоряжению администрации муниципального района.

2. Муниципальные программы, разрабатываемые в рамках реализации стратегических проектов, также являются инструментом реализации Стратегии муниципального района.

Муниципальные программы принимаются и корректируются с учетом генеральной цели Стратегии, подцелей, задач, направлений их реализации.

3. В рамках прогнозирования разрабатываются:

3.1 Бюджетный прогноз муниципального района (в случае принятия решения представительным органом);

3.2 Прогноз социально-экономического развития муниципального района на среднесрочный или долгосрочный период.

6.3.2. ФИНАНСОВО-ЭКОНОМИЧЕСКИЙ МЕХАНИЗМ

Формирование бюджета на очередной планируемый период происходит с учетом поставленных стратегических задач, реализуемых стратегических проектов и муниципальных программ.

Для реализации проектов на территории муниципального района предполагается привлечение государственных и частных инвестиций.

6.3.3. НОРМАТИВНО-ПРАВОВОЙ МЕХАНИЗМ

Для обеспечения реализации Стратегии администрацией муниципального района проводится разработка и утверждение соответствующих нормативно-правовых актов.

6.3.4. ОРГАНИЗАЦИОННО-УПРАВЛЕНЧЕСКИЙ МЕХАНИЗМ

В процесс реализации Стратегии муниципального района вовлекается население, представители бизнеса и общественные организации, в том числе через организацию работы экспертных советов «Общественность», «Бизнес», «Наука», «СМИ».

6.3.5. ИНФОРМАЦИОННО-КОММУНИКАТИВНЫЙ МЕХАНИЗМ

Информационное обеспечение реализации Стратегии муниципального района, осуществляется путем размещения необходимой информации и сведений на официальном сайте муниципального района с организацией обратной связи с населением муниципального района.

6.4. СИСТЕМА МОНИТОРИНГА И КОНТРОЛЯ ЗА СТРАТЕГИЕЙ

Общий успех Стратегии социально-экономического развития муниципального района всецело зависит от эффективности системы управления ее реализацией, подразумевающей концентрацию ресурсов на основных направлениях устойчивого развития муниципального района, активное взаимодействие органов местного самоуправления и бизнеса на принципах государственно-частного и муниципально-частного партнерства.

Состав и функции органов управления реализацией Стратегии определяет Организационная структура.

Управление реализацией стратегии осуществляют: Глава Мезенского муниципального района, Администрация Мезенского муниципального района, Собрание депутатов МО «Мезенский муниципальный район», Общественный совет Мезенского муниципального района (см. рис. 26).

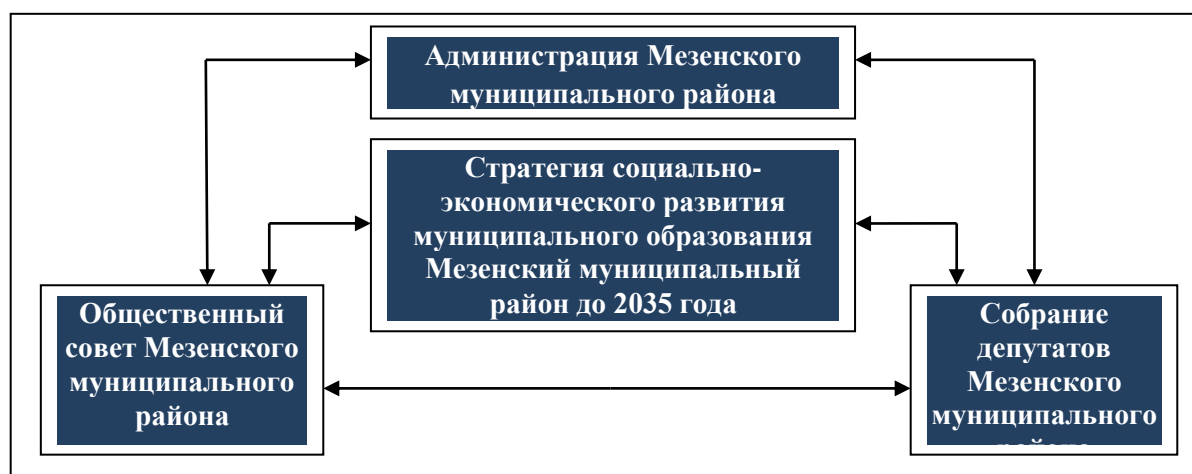


Рис.26 – Структура управления реализацией Стратегии

Глава Мезенского муниципального района возглавляет и контролирует процесс управления реализацией Стратегии. Он выполняет следующие функции:

- предоставляет Собранию депутатов МО «Мезенский муниципальный район» ежегодный отчет Администрации Мезенского муниципального района о реализации Стратегии;
- распределяет с учетом положений Стратегии функции и полномочия по управлению реализацией Стратегии между органами Администрации Мезенского муниципального района;
- вносит от имени населения Мезенского муниципального района предложения в органы государственной власти по проектам планов социально-экономического развития, по вопросам, связанным с удовлетворением потребностей населения;
- с целью реализации Стратегии взаимодействует с различными муниципальными образованиями и органами государственной власти, в том числе зарубежными;
- выполняет другие функции в рамках установленных Уставом муниципального образования «Мезенский муниципальный район» полномочий для обеспечения реализации Стратегии и достижения ее целевых показателей.

Администрация Мезенского муниципального района обеспечивает реализацию Стратегии, достижение заявленных целевых показателей и выполняет функции органа, обеспечивающего реализацию Стратегии, в том числе:

- организует разработку плана мероприятий по реализации Стратегии;

- организует разработку и реализацию муниципальных программ и инициативных проектов, финансируемых за счет средств бюджета Мезенского муниципального района;
- организует проведение мониторинга и оценки реализации Стратегии;
- организует информационное сопровождение реализации Стратегии, обратную связь с населением муниципального района и взаимодействие участников реализации Стратегии;
- разрабатывает и вносит на рассмотрение Собрания депутатов МО «Мезенский район» предложения по внесению изменений и дополнений в Стратегию;
- готовит отчет о реализации Стратегии.

От имени Администрации Мезенского муниципального района оперативное взаимодействие с различными организациями и потенциальными инвесторами в рамках реализации Стратегии-2035 осуществляет **Отдел экономики, АПК и торговли** Администрации Мезенского муниципального района. Он же отвечает за общую координацию действий органов Администрации Мезенского муниципального района, направленных на реализацию Стратегии.

С целью реализации и мониторинга муниципальных проектов создается *проектный офис*.

Задачами **Общественного совета** Мезенского муниципального района в рамках реализации Стратегии является:

- разработка и обсуждение проекта Стратегии и плана мероприятий по его реализации;
- рассмотрение и оценка инициативных проектов со стороны участников реализации Стратегии, не входящих в состав органов местного самоуправления муниципального образования Мезенский муниципальный район;
- обсуждение предложений участников реализации Стратегии по внесению в нее изменений и дополнений, подготовка предложений о внесении изменений и дополнений в Стратегию;
- другие функции, предусмотренные Положением об Общественном совете Мезенского муниципального района.

Собрание депутатов МО «Мезенский муниципальный район» выполняет следующие функции:

- утверждает Стратегию социально-экономического развития муниципального образования «Мезенский муниципальный район» на период до 2035 года;
- рассматривает и утверждает изменения и дополнения в Стратегию в случае необходимости;
- реализует в установленном порядке законодательные инициативы, способствующие и обеспечивающие реализацию Стратегии, а также вопросы ее координации с федеральными стратегическими документами и стратегическими документами Архангельской области;
- рассматривает и утверждает отчет Администрации Мезенского муниципального района о реализации Стратегии;
- осуществляет право законодательной инициативы в **Архангельском областном Собрании** депутатов по вопросам, связанным с реализацией Стратегии, а также исполняет другие полномочия.

Для решения отдельных задач органы управления реализацией Стратегии могут создавать рабочие группы. Задачи рабочей группы определяет орган управления реализацией Стратегии, принявший решение о ее создании.

С целью обеспечения наибольшей эффективности реализации Стратегии и достижения стратегической цели осуществляется координация Стратегии, мероприятий и планов по ее реализации в соответствии с Федеральным законом от 28 июня 2014 года

№172-ФЗ «О стратегическом планировании в Российской Федерации», документами стратегического планирования Архангельской области.

Программы и проекты, планируемые в рамках реализации Стратегии и предполагающие софинансирование из бюджета Архангельской области и (или) федерального бюджета, подлежат согласованию в установленном порядке.

Применение механизмов координации Стратегии других ключевых документов планирования обеспечит эффективность взаимодействия участников реализации мероприятия Стратегии.

В целях анализа результативности и эффективности реализации Стратегии проводятся мониторинг и оценка исполнения Стратегии на протяжении всего периода ее реализации: в отношении достигнутых результатов в отчетном году, по итогам завершения соответствующего этапа реализации Стратегии и реализации Стратегии в целом, в том числе оценивается и степень достижения целевых показателей.

Мониторинг и оценка реализации Стратегии организуются Отделом экономики, АПК и торговли Администрации МО «Мезенский район» в соответствии с Положением об Отделе.

Информационной базой мониторинга реализации Стратегии являются данные государственного статистического наблюдения, информация органов местного самоуправления Мезенского муниципального района, участников реализации мероприятий Стратегии, а также результаты социологических обследований.

Оценка реализации Стратегии проводится ежегодно по итогам мониторинга.

Контроль за исполнением муниципальных программ и проектов Стратегии осуществляет Собрание депутатов МО «Мезенский район» на основе ежегодных отчетов Администрации Мезенского муниципального района о реализации Стратегии.

Текущий контроль реализации отдельных проектов и программ Стратегии осуществляют отдел экономики, АПК и торговли Администрации МО «Мезенский район» и орган Администрации МО «Мезенский район», ответственный за выполнение данного проекта или программы.

Контроль расходования финансовых средств, направленных на реализацию Стратегии, осуществляется в установленном порядке в рамках контроля за исполнением бюджета Мезенского муниципального района.

Администрация Мезенского муниципального района организует и обеспечивает открытость информации о процессе реализации Стратегии, результатах мониторинга, а также формирует механизмы обратной связи с участниками реализации Стратегии.

Информационное сопровождение реализации Стратегии осуществляется с использованием ресурсов в информационно-телекоммуникационной сети Интернет и возможностей средств массовой информации.

Ежегодный отчет Администрации МО «Мезенский район» о реализации Стратегии размещается на официальном сайте Администрации МО «Мезенский район» в информационно-телекоммуникационной сети Интернет.

Изменения в Стратегию вносятся в установленном порядке решением Собрания депутатов МО «Мезенский район» по представлению Администрации Мезенского муниципального района. Предложения по внесению изменений и дополнений в Стратегию подлежат обсуждению на заседаниях Общественного совета Мезенского муниципального района и комиссий Собрания депутатов МО «Мезенский район».

Стратегия подлежит корректировке в случаях существенных изменений внутренних и внешних условий, если эти изменения:

- делают невозможным или нецелесообразным реализацию отдельных приоритетных направлений, отдельных задач Стратегии, достижение ее целевых показателей, в частности, в установленные сроки;

• требуют формирования новых приоритетов развития муниципального района, постановки новых задач, в частности, при долгосрочном достижении отдельных целевых показателей Стратегии.

В этих и других случаях Стратегия может быть скорректирована с учетом соблюдения принципов устойчивости долгосрочных целей и гибкости в выборе механизмов достижения стратегической цели, установленных Стратегией.

6.5. ИНСТРУМЕНТЫ РЕАЛИЗАЦИИ СТРАТЕГИИ

Инструментами реализации Стратегии являются План мероприятий по ее реализации, муниципальные программы, разрабатываемые в рамках Стратегии.

Механизмами реализации Стратегии будут являться:

- национальные проекты Российской Федерации;
- федеральные проекты Российской Федерации;
- государственные программы Российской Федерации;
- региональные проекты Архангельской области;
- региональные государственные программы Архангельской области;
- муниципальные программы Мезенского муниципального района;
- инструменты государственно-частного и муниципально-частного партнерства, разрабатываемые на основе положений федеральных, региональных и местных нормативных правовых актов;
- инвестиционные программы естественных монополий;
- инвестиционные программы и проекты других хозяйствующих субъектов.

Перечень реализуемых на территории Мезенского муниципального района муниципальных программ, направленных на достижение целей Указа Президента Российской Федерации от 7 мая 2018 года № 204 «О национальных целях и стратегических задачах развития Российской Федерации на период до 2024 года» представлен в приложении П-7.

6.6. ИНФОРМАЦИЯ О МУНИЦИПАЛЬНЫХ ПРОГРАММАХ, УТВЕРЖДАЕМЫХ В ЦЕЛЯХ РЕАЛИЗАЦИИ СТРАТЕГИИ

Муниципальные программы Мезенского муниципального района формируются на период не менее 3 лет в соответствии с порядком, установленным администрацией Мезенского муниципального района.

Муниципальные программы содержат перечень планируемых мероприятий, взаимоувязанных по задачам, срокам осуществления, исполнителям и ресурсам, и обеспечивающих наиболее эффективное достижение целей и решение задач социально-экономического развития Мезенского муниципального района.

Стратегия является основой для разработки муниципальных программ Мезенского муниципального района. На первом этапе реализации стратегии ее исполнение будет осуществляться в рамках действующих по состоянию на 1 января 2019 года муниципальных программ, срок действия которых заканчивается в 2020-2025 гг.

В рамках периода действия стратегии количество и состав муниципальных программ Мезенского муниципального района может изменяться по результатам ежегодной оценки эффективности их реализации, проводимой в установленном администрацией Мезенского муниципального района порядке, а также исходя из приоритетов, целей, задач и направлений социально-экономической политики Мезенского

муниципального района, определенных в настоящей стратегии.

Перечень действующих по состоянию на 1 января 2019 года муниципальных программ Мезенского муниципального района, утверждаемых в целях реализации Стратегии приведен в приложении П-7.